

АТЛАС



Соціально-економічна географія світу






УМОВНІ ПОЗНАЧЕННЯ

НАСЕЛЕНІ ПУНКТИ

на картах світу

-  **Київ** Столиці держав
-  *Сідней* Інші населені пункти




на економічних картах

-  **ПЕКИН** понад 3 000 000 жителів
-  **БУДАПЕШТ** від 1 000 000 до 3 000 000 жителів
-  **ДУБЛІН** від 500 000 до 1 000 000 жителів
-  **Канберра** від 100 000 до 500 000 жителів
-  *Каражас* до 100 000 жителів











БУДАПЕШТ Столиці держав

Гібралтар Центри володінь





КОРДОНИ ТА МЕЖІ

-  держав
-  демаркаційні лінії
-  заповідників та національних парків

ШЛЯХИ СПОЛУЧЕННЯ

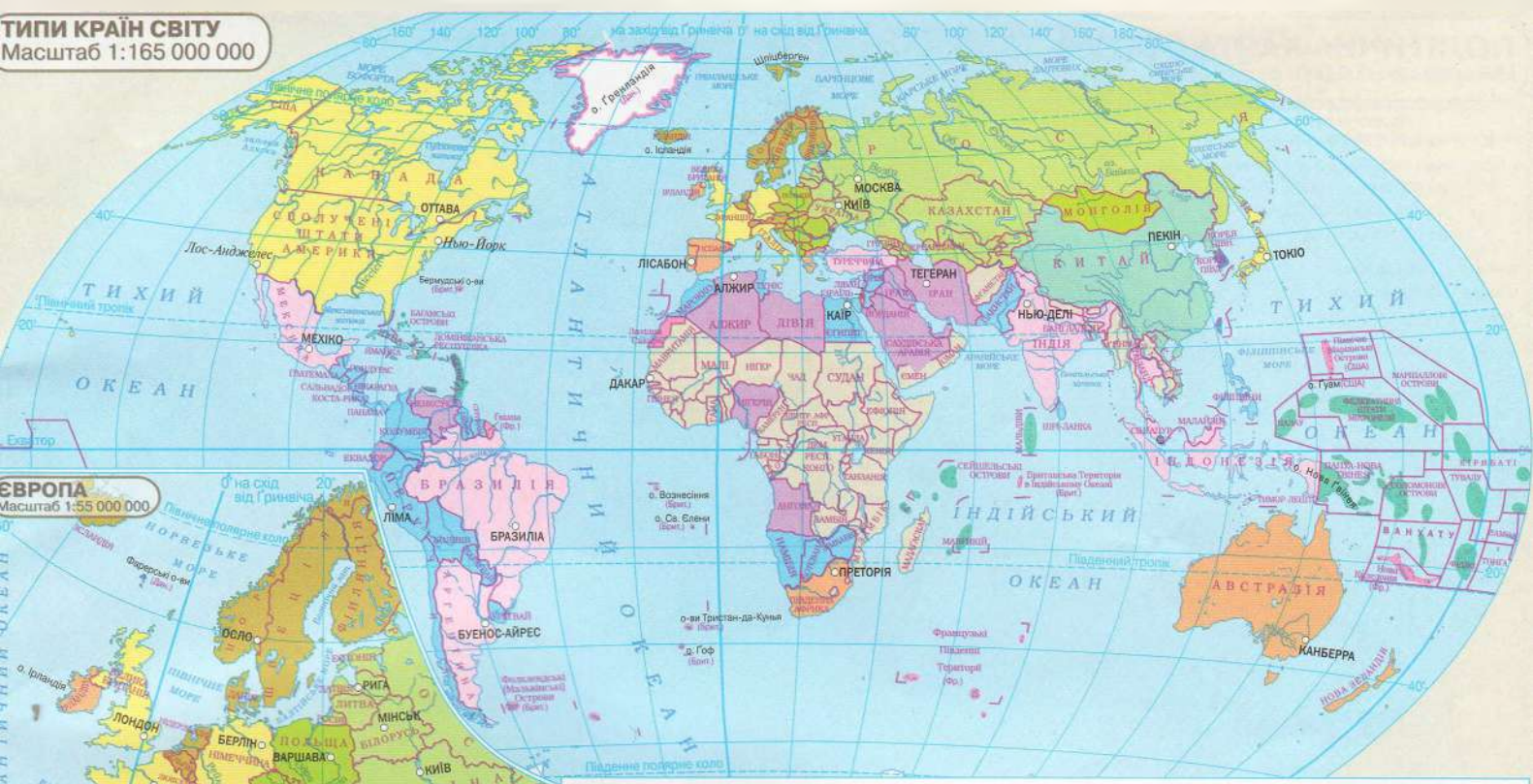
-  Залізниця
-  Залізничні тунелі
-  Морські залізничні поромні переправи
-  Головні автомобільні шляхи
-  Нафтопроводи
-  Газопроводи
-  Судноплавні ділянки річок
-  Судноплавні канали
-  Морські шляхи, відстані в кілометрах
-  Міжнародні аеропорти

ГІДРОГРАФІЯ

-  Річки з постійною течією
-  Річки, що пересихають
-  Озера та водосховища
-  Солоні озера

Примітки. 1. Умовні позначення, розміщені в легендах карт атласу, до цієї таблиці не занесено.
 2. Розміри знаків промислових пунктів на економічних картах (стор. 30-48) приблизно відповідають обсягу продукції промисловості у конкретному центрі і показують їхнє відносне економічне значення.
 3. В атласі використано статистичні дані за 2009-2017 рр.

ТИПИ КРАЇН СВІТУ
Масштаб 1:165 000 000



ЄВРОПА
Масштаб 1:55 000 000



- ЕКОНОМІЧНО РОЗВИНУТІ КРАЇНИ**
- країни "Великої сімки"
 - індустріально розвинуті країни Західної Європи
 - інші країни розвинутої економіки
- КРАЇНИ ПЕРЕХІДНОЇ ЕКОНОМІКИ**
- країни колишнього СРСР
 - країни Центральної Європи та Монголія
 - Країни планової економіки
- КРАЇНИ, ЩО РОЗВИВАЮТЬСЯ**
- Нові індустріальні країни (НІК)
 - "Далекосхідні тигри"
 - Країни – експортери нафти
 - Малі острівні країни
 - Країни середніх можливостей
 - Найменш розвинуті країни
- Залежні країни та території

ДЕРЖАВНИЙ УСТРІЙ КРАЇН СВІТУ
Масштаб 1:165 000 000



ЄВРОПА
Масштаб 1:55 000 000



ФОРМИ ДЕРЖАВНОГО ПРАВЛІННЯ

Виконавча влада	Законодавча влада						Монарх
	однопалатний парламент	двопалатний парламент	Президент і однопалатний парламент	Президент і двопалатний парламент	Монарх і однопалатний парламент	Монарх і двопалатний парламент	
Уряд	▲	▲	▲	▲	▲	▲	
Уряд і президент	Р	е	с	п	у	б	л
Уряд і монарх	▲	▲			▲	▲	
Монарх					▲	▲	▲

Монархії

- абсолютна
- теократична
- конституційна

Держави у складі Співдружності (Британської Співдружності націй), де голова держави – королева Великої Британії, представлена в країні генерал-губернатором

Залежні країни та території

- Примітки**
- Еритрея, Сомалі – мають перехідний уряд.
 - Країни Океанії: Маршаллові Острови, Палау, Федеративні Штати Мікронезії – "вільно асоційовані" із США.
 - Права парламенту Свазіленду обмежені.

ПОЛІТИЧНА КАРТА СВІТУ

Масштаб 1:85 000 000

- Населені пункти**
- понад 3 000 000 жителів
 - від 1 000 000 до 3 000 000 жителів
 - ◎ від 500 000 до 1 000 000 жителів
 - від 100 000 до 500 000 жителів
 - від 100 000 жителів
- КИЇВ Столиці держав
- Касива Центри володінь
- Казань Інші населені пункти
- Державні кордони
- - - Демаркаційні лінії
- Роки проголошення незалежності держав (в ХХ – ХХІ ст.)



ЄВРОПА

Масштаб 1:40 000 000

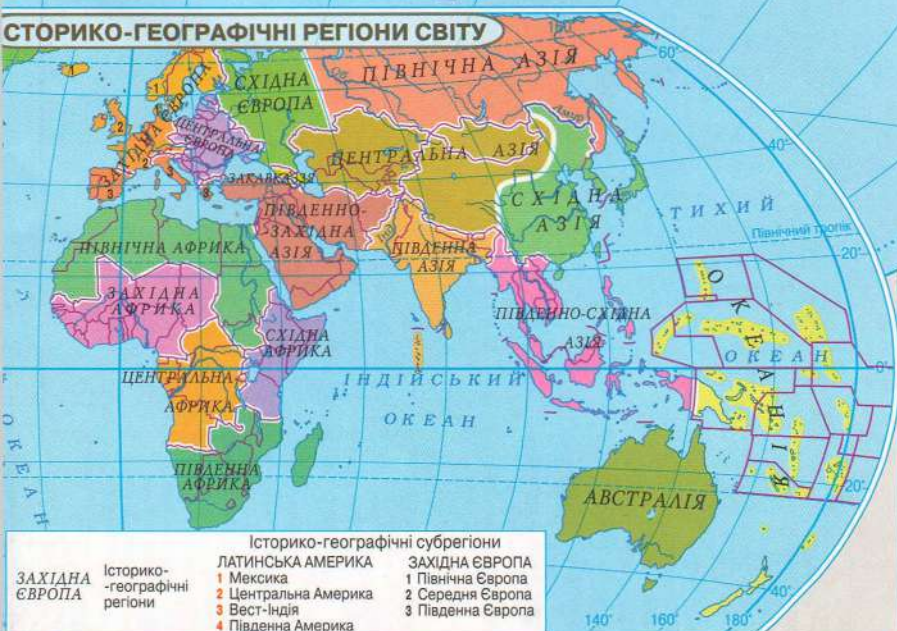
Скорочення на карті
 швейц. – швейцарія
 ліхт. – ліхтенштейн
 слов. – словенія
 бгг. – боснія і герцеговіна
 чорн. – чорногорія
 мак. – македонія



Масштаб 1:180 000 000



- Примітки**
1. Майбутнє Західної Сахари підлягає врегулюванню згідно з відповідним рішенням ООН
 2. Британська Територія в Індійському Океані створена всупереч рішенням Генеральної Асамблеї ООН
 3. ООН визнає Македонію під назвою "Колішня Югославська Республіка Македонія"
 4. АР Крим та місто Севастополь є тимчасово окупованими Росією територіями



СПЕЦІАЛЬНІ УСТАНОВИ

- ЮНЕСКО – організація з питань освіти, науки, культури (1945, Париж)
- Україна 1954
- ЮНІДО – організація з промислового розвитку (1966, Відень)
- ФАО – продовольча і сільськогосподарська організація (1945, Рим)
- ІЛО – Міжнародна організація праці (1946, Женева)
- МБРР – Міжнародний банк реконструкції і розвитку (Світовий банк) (1945, Вашингтон)
- МВФ – Міжнародний валютний фонд (1945, Вашингтон)
- Україна 1992
- МАР – Міжнародна асоціація розвитку (1960, Вашингтон)
- МФК – Міжнародна фінансова корпорація (1956, Вашингтон)
- СОТ – Світова організація торгівлі (1995, Женева)
- Україна 2008
- ВООЗ – Всесвітня організація охорони здоров'я (1948, Женева)
- Україна 1948
- МАГАТЕ – Міжнародна агенція з атомної енергії (1956, Відень)
- ІКАО – Міжнародна організація цивільної авіації (1947, Монреаль)
- ІМО – Міжнародна морська організація (1948, Лондон)
- ВПС – Всесвітній поштовий союз (1947, Берн)
- МСЕ – Міжнародний союз електрозв'язку (1934, Женева)
- ВМО – Всесвітня метеорологічна організація (1951, Женева)

ОРГАНІЗАЦІЯ ОБ'ЄДНАНИХ НАЦІЙ (ООН)

1945 Нью-Йорк (США), 193 країни-учасниці, Україна 1945

ГОЛОВНІ ОРГАНИ

ГЕНЕРАЛЬНА АСАМБЛЕЯ – в повноваження розглядати будь-які питання та давати рекомендації членам ООН

РАДА БЕЗПЕКИ – відповідальна за підтримання миру і безпеки, на відміну від інших органів ООН, тільки Рада Безпеки має право приймати рішення, обов'язкові для виконання всіма членами ООН

ЕКОНОМІЧНА І СОЦІАЛЬНА РАДА – покликана розглядати питання в області економіки, культури, освіти, охорони здоров'я, екології, прав людини

МІЖНАРОДНИЙ СУД – розв'язує правові суперечки між державами та надає консультації з правових питань, суд міститься у місті Гаага (Нідерланди)

СЕКРЕТАРІАТ – створений для забезпечення нормальних умов роботи організації, очолюваний Генеральним секретарем, якого призначає Генеральна Асамблея за рекомендацією Ради Безпеки на 5 років

Примітка. У дужках зазначено рік утворення організації, місце розташування штаб-квартири, участь України у міжнародній організації

МОВНІ СІМ'І, ГРУПИ ТА НАРОДИ СВІТУ

Масштаб 1:120 000 000

- 50 А-ДАМАНЦІ
 - 51 ПАТВАРСЬКА НАРОДИ
 - 52 АВСТРАЛІЙСЬКА СІМ'Я
 - 53 ІНДАНСЬКІ НАРОДИ
 - 54 ПІВНІЧНОАМЕРИКАНОСЬКА СІМ'Я
 - 55 СІМ'Я НА-ДЕНЕ
 - 56 ЦЕНТРАЛЬНОАМЕРИКАНОСЬКА СІМ'Я
 - 57 СІМ'Я ЧИБЧА-ПАЕС
 - 58 АНДСЬКА СІМ'Я
 - 59 ЕКВАТОРІАЛЬНО-ТУХАНОАНСЬКА СІМ'Я
 - 60 ЖЕ-ПАНО-КАРИБСЬКА СІМ'Я
- Території з населенням змінюваного національного складу
- Незаселені території
- Назви народів (підписані на карті влітку)
- Фіни

- 1 ІНДОВЕРОПЕЛСЬКА СІМ'Я
- 2 слов'янська група
- 3 балтійська група
- 4 германська група
- 5 кельтська група
- 6 романська група
- 7 албанська група
- 8 грецька група
- 9 іранська група
- 10 індоарійська група
- 11 вірменська група
- 12 СЕМИТО-ХАМІТСЬКА (АФРО-АЗІЙСЬКА) СІМ'Я
- 13 семітська група
- 14 кушитська група
- 15 берберська група
- 16 чадська група
- 17 КАВКАЗЬКА (КАРТВЕЛЬСЬКА) СІМ'Я
- 18 ДРАВДІЙСЬКА СІМ'Я
- 19 уральська група
- 20 фінно-угорська група
- 21 самодійська група
- 22 АЛТАЙСЬКА СІМ'Я
- 23 тюркська група
- 24 монгольська група
- 25 тунгусо-маньчжурська група
- 26 КОРЕЙЦІ
- 27 ЯПОЇЦІ
- 28 ЧУКОТСЬКО-КАМАТСЬКА СІМ'Я (ПАЛЕОАЗІЙСЬКІ НАРОДИ)
- 29 КЕТИ
- 30 БАСКИ
- 31 БУРИШІ
- 32 АЛІНІ
- 33 ЕСКІМОСЬКО-АЛЕУТСЬКА СІМ'Я
- 34 НІГЕРО-КОРДОФАНСЬКА СІМ'Я
- 35 група нігер-конго
- 36 група манде
- 37 кордофанська група
- 38 НИЛО-САХАРСЬКА СІМ'Я
- 39 група сонгаї
- 40 саракська група
- 41 група маба
- 42 група фур
- 43 шар-нільська група
- 44 КОЙСАНСЬКА СІМ'Я
- 45 КИТАЙСЬКО-ТИБЕТСЬКА СІМ'Я
- 46 китайська група
- 47 тибето-бірманська група
- 48 ПАРАТАЙСЬКА СІМ'Я
- 49 АВСТРО-АЗІЙСЬКА СІМ'Я
- 50 в'єтнамська група
- 51 мон-кхмерська група
- 52 група мунда
- 53 група м'яо-яо
- 54 аслійська група
- 55 АВСТРОНЕЗІЙСЬКА СІМ'Я
- 56 західноавстронезійська група
- 57 східноавстронезійська група

- ОФІЦІЙНІ МОВИ КРАЇН
- 1 китайська
 - 2 іспанська
 - 3 гінді
 - 4 англійська
 - 5 арабська
 - 6 російська
 - 7 португальська
 - 8 японська
 - 9 німецька
 - 10 французька
 - 11 мови слов'янської групи (крім польської)
 - 12 мови романської і германської груп (крім 2, 4, 7, 9, 10)
 - 13 мови трансжозської групи
 - 14 мови індоарійської сім'ї
 - 15 мови австронезійської сім'ї
 - 16 інші мови



Масштаб 1:180 000 000

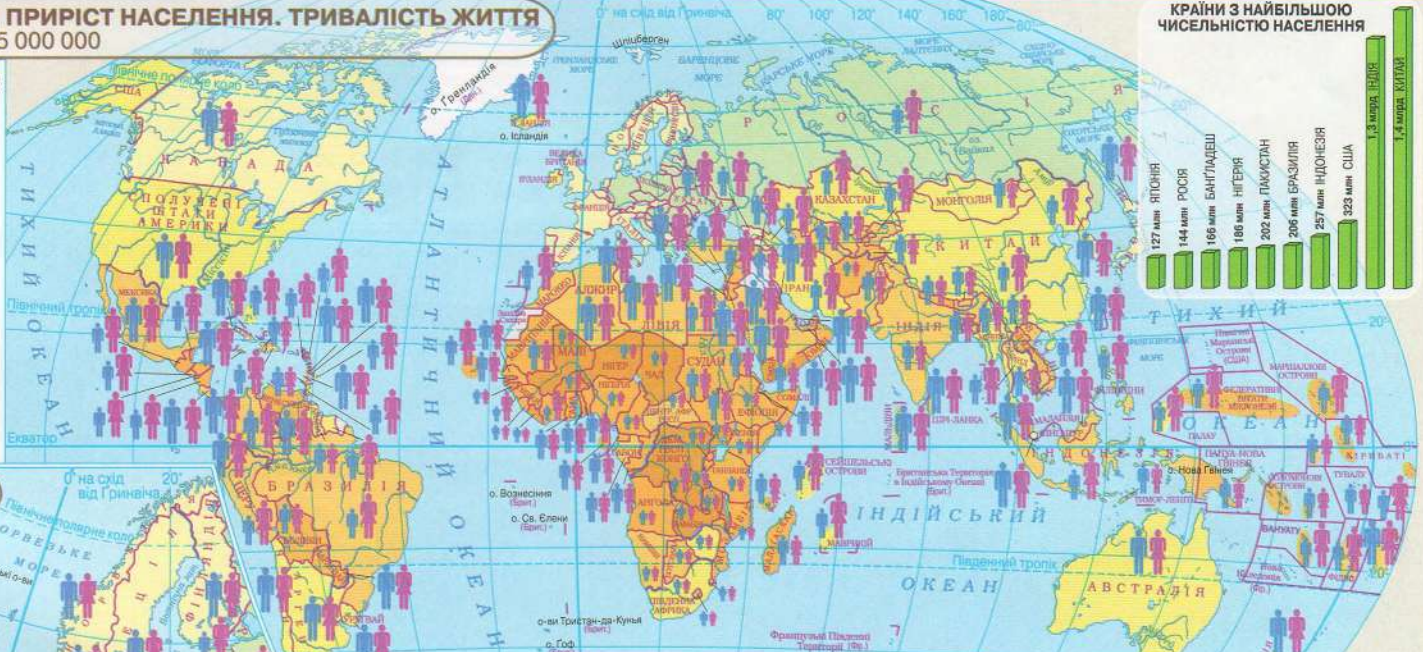
РЕЛІГІЇ СВІТУ
Масштаб 1:165 000 000

- Християнство
 - ✙ православні
 - ✚ католики
 - ✞ протестанти
 - ✙ християни-монофізити
 - ✙ вірменської апостольської церкви
- Іслам
 - ☪ мусульмани-суніти
 - ☪ мусульмани-шіїти
 - ☪ ібадити
- Буддизм
 - ☸ буддисти
 - ☸ буддисти-ламаїсти
- Локальні релігії
 - ✙ Іудаїзм
 - ✙ Індуїзм
 - ✙ Конфуціанство, даосизм
 - ✙ Синтоїзм
 - ✙ Сикхізм
 - ✙ Джайнізм
 - ✙ Інші (місцеві релігії)

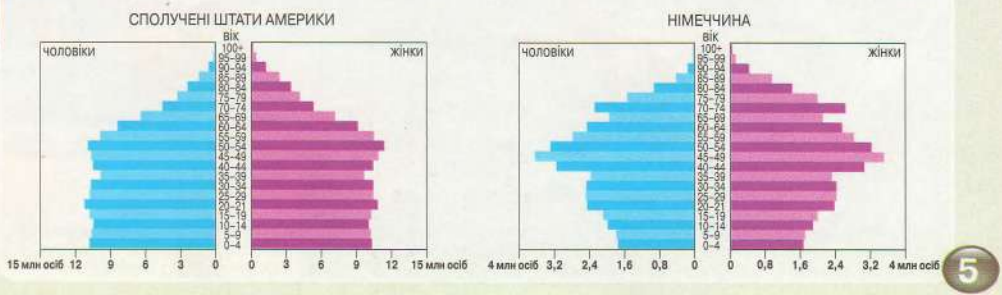


ПРИРОДНИЙ ПРИРІСТ НАСЕЛЕННЯ. ТРИВАЛІСТЬ ЖИТТЯ
Масштаб 1:165 000 000

- ПРИРОДНИЙ ПРИРІСТ НАСЕЛЕННЯ на 1 000 населення**
- 10-0
 - 0-5
 - 5-12
 - 12-20
 - 20-30
 - 30-40
- ТРИВАЛІСТЬ ЖИТТЯ наповік вік жінки**
- 30-50
 - 50-70
 - 70-90

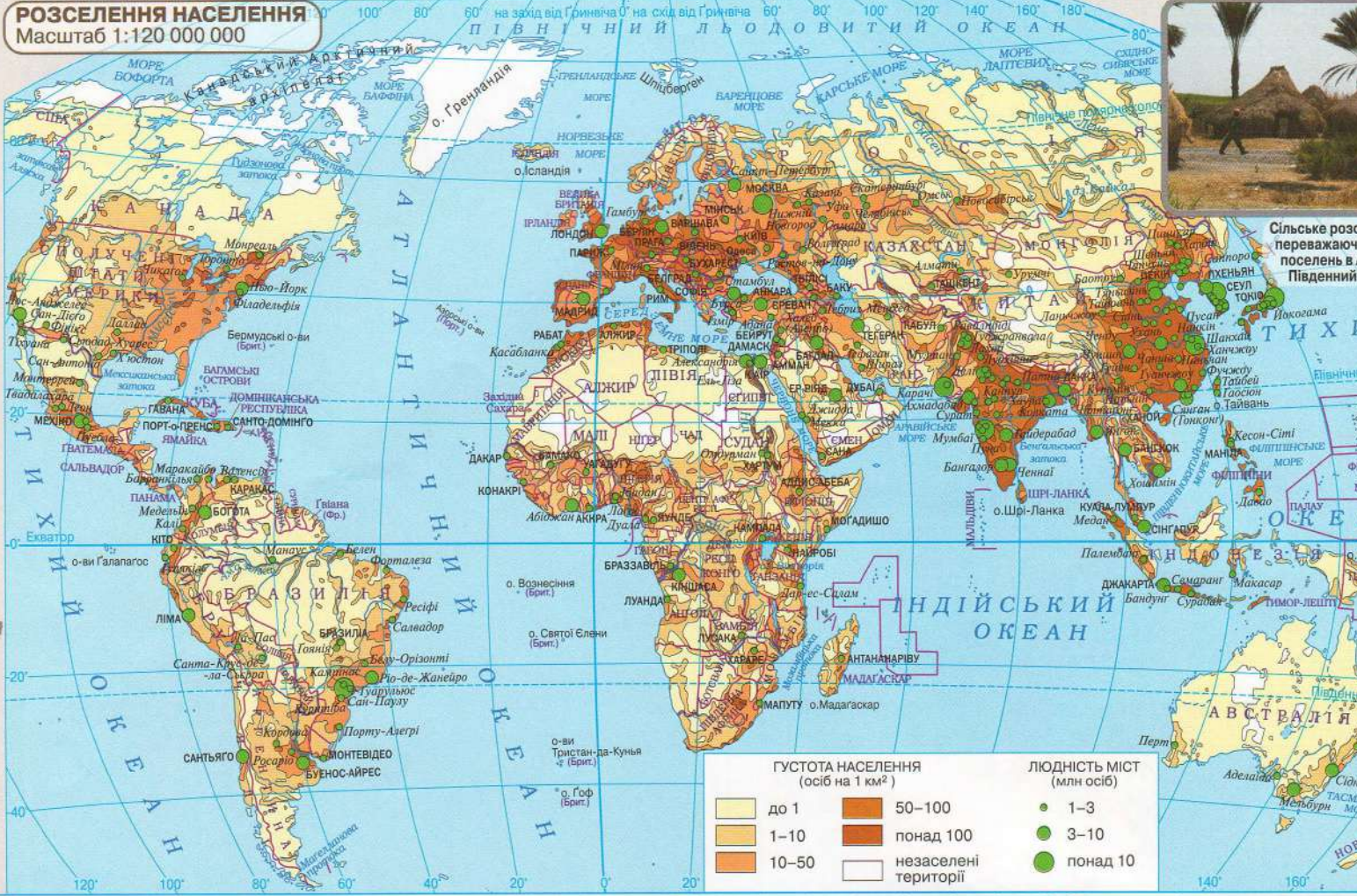


ЄВРОПА
Масштаб 1:55 000 000



РОЗСЕЛЕННЯ НАСЕЛЕННЯ

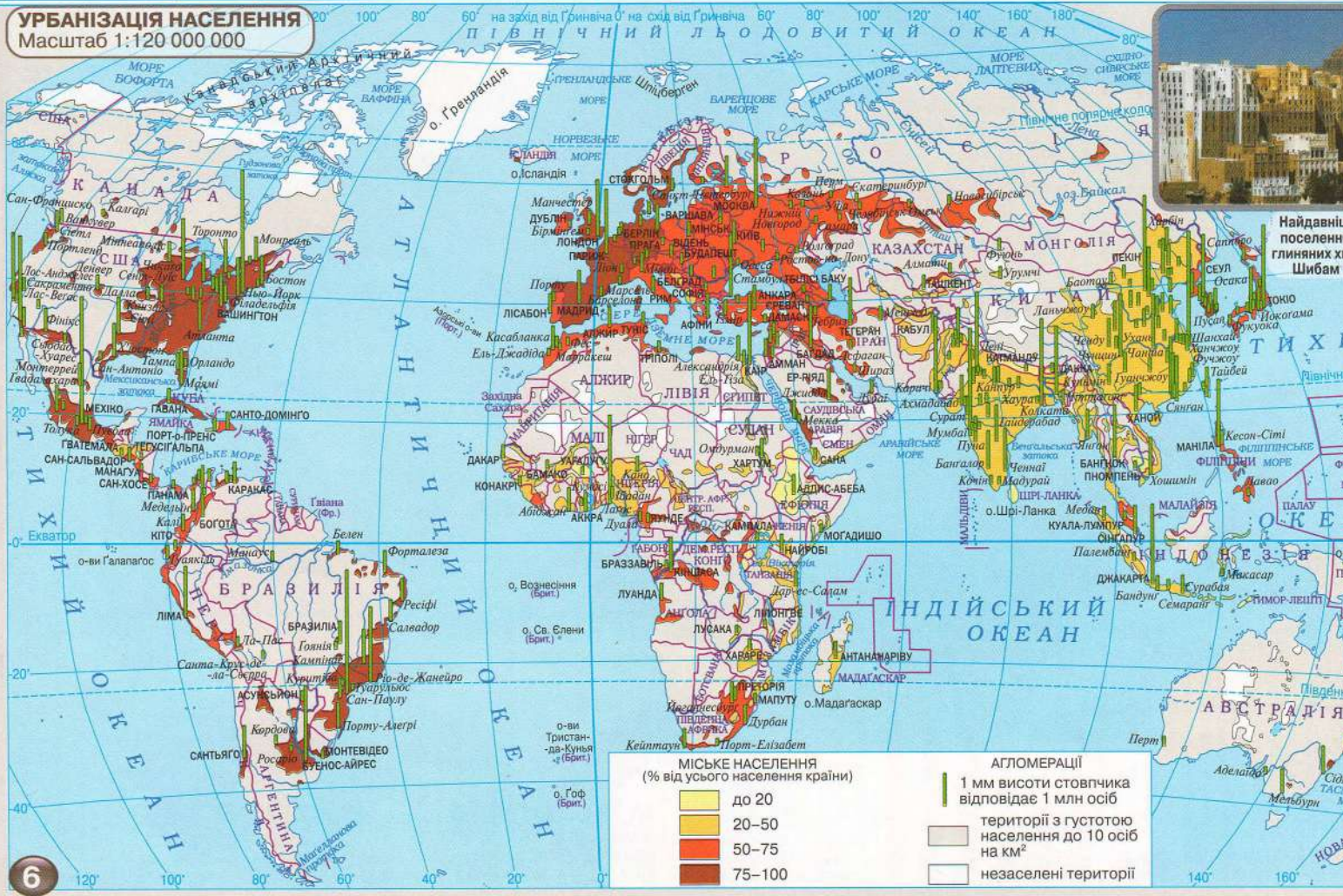
Масштаб 1:120 000 000



Сільське розселення переважно сконцентровано в Азії та Південній Америці

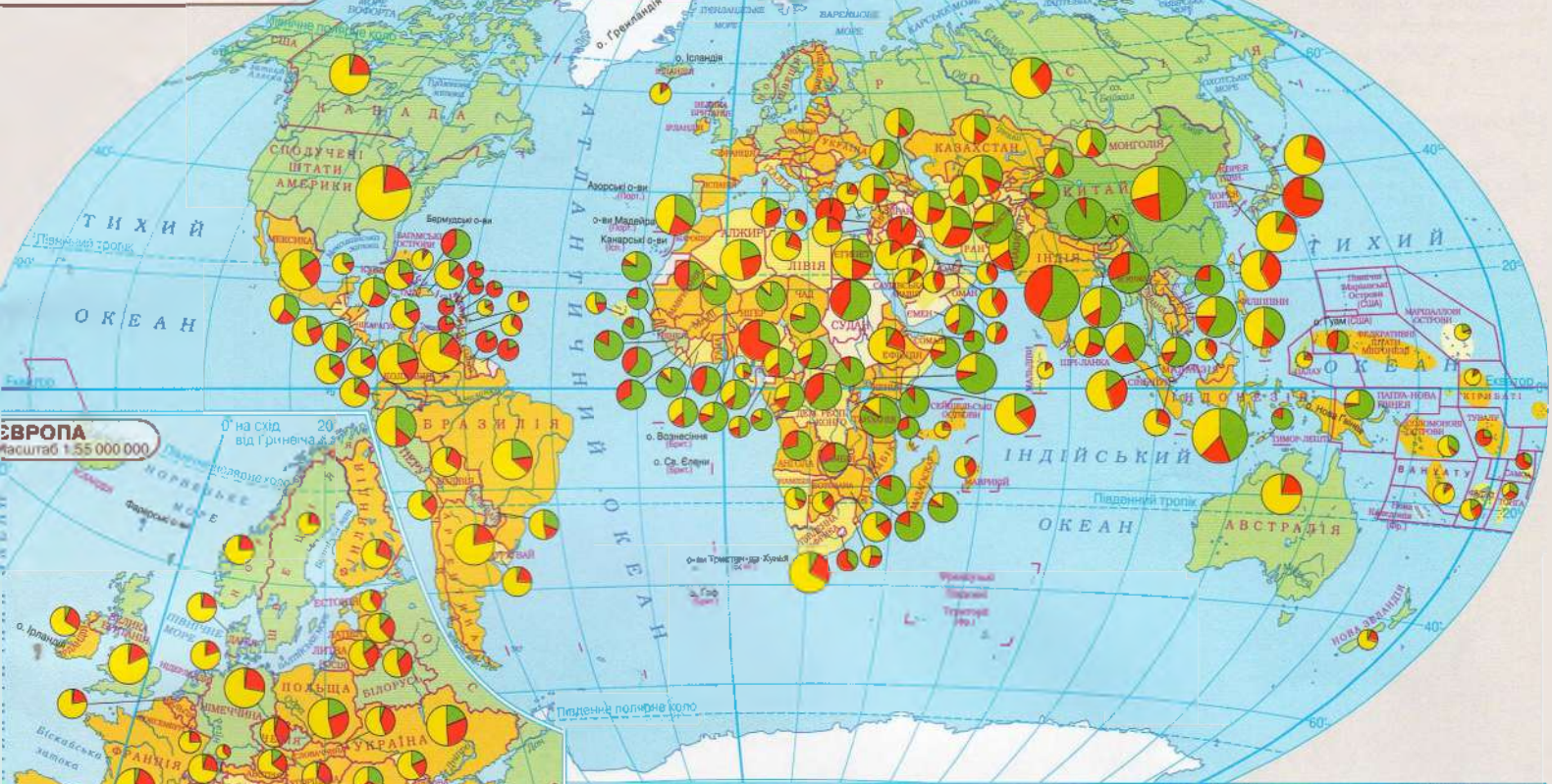
УРБАНІЗАЦІЯ НАСЕЛЕННЯ

Масштаб 1:120 000 000

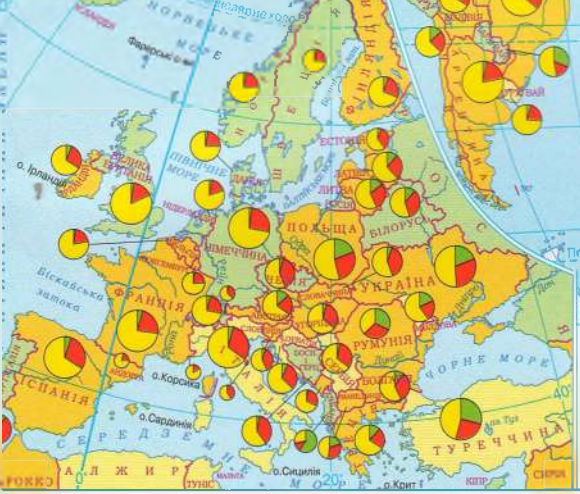


Найдавніші поселення глиняних хмар Шибам (Йемен)

ЗАЙНЯТІСТЬ НАСЕЛЕННЯ
Масштаб 1:165 000 000



ЄВРОПА
Масштаб 1:55 000 000



ЗАЙНЯТЕ НАСЕЛЕННЯ (% від усього населення)		дані відсутні	ЧИСЕЛЬНІСТЬ ЗАЙНЯТОГО НАСЕЛЕННЯ (млн осіб)	Зайняті в
до 30	50-60		10-100	▲ сільському господарстві
30-40	60-70		0,1-1	▲ промисловості
40-50	понад 70			▲ обслуговуванні

РІВЕНЬ СОЦІАЛЬНОГО РОЗВИТКУ КРАЇН. МІГРАЦІЇ НАСЕЛЕННЯ
Масштаб 1:165 000 000



ЄВРОПА
Масштаб 1:55 000 000














РІВЕНЬ СОЦІАЛЬНОГО РОЗВИТКУ КРАЇН (ІЛР, місце серед країн світу)			
низький	середній	високий	дані відсутні
до 0,50 (146-177)	0,61-0,70 (110-127)	0,81-0,90 (29-57)	
0,50-0,60 (128-145)	0,71-0,80 (58-109)	0,91-0,96 (1-28)	

→ Основні напрямки зовнішніх міграцій населення

Примітка. Індекс людського розвитку (ІЛР) – показник людського розвитку, який враховує три компоненти: розмір реального доходу на душу населення (ВВП), середню очікувану тривалість життя та рівень освіченості населення країни. Максимально можливе значення ІЛР – 1, мінімально – 0

ФІЗИЧНА КАРТА СВІТУ

Масштаб 1:85 000 000

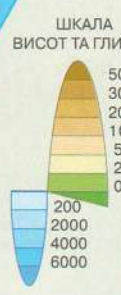
-  Річки, водоспади
-  Річки, що пересихають
-  Сухі річища (ваді)
-  Озера прісні
-  Озера солоні
-  Озера з мінливою береговою лінією
-  Канали судноплавні
-  Позначки висот від рівня моря
-  Позначки глибин
-  Вулкани
-  Материкова крига, льодовики, глетчери



Национальний парк Казіранга (Індія)



- Коралові рифи
- Болота
- Солончаки
- Піски
- Середня зимова межа плаваючої криги
- Орографічні назви об'єктів**
- Анди* з *Белуза* суходолу
- Зондський жолоб* моря
- КИЗИЛКУМ** Назви географічних областей
- Теплі морські течії
- Холодні морські течії



Рисові тераси на острові Лусон (Філіппіни)



Хижий сумчастий диявол – представник дикої природи острова Тасманія



Заповідник метеликів-монарх (Мексика)



Еллоустонський національний парк (США)



Драconi (варани) індонезійського острова Комодо

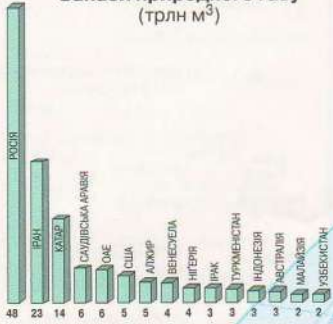


Національний парк Лос-Катіос (Колумбія)

МІНЕРАЛЬНО-СИРОВИННІ РЕСУРСИ СВІТУ

Масштаб 1:85 000 000

Запаси природного газу (трлн м³)



ЄВРОПА

Масштаб 1:40 000 000



- ### СТАРОДАВНІ ПЛАТФОРМИ
- Стародавні платформи з верхньопротерозойським фундаментом (віком понад 1000 млн років)
 - Виступи кристалічного фундаменту стародавніх платформ на поверхню (щити)
- ### СКЛАДЧАСТІ ПОЯСИ
- Області давніх (байкальської, каледонської, герцинської) складчастостей (час прояву від 900 до 240 млн років)
 - Області середньої (мезозойської) складчастості (час прояву від 240 до 65 млн років)
 - Альпійська та тихоокеанська області нової (кайнозойської) складчастості, що зберегли свою активність
 - Області з корою океанічного типу, підняті на рівень моря



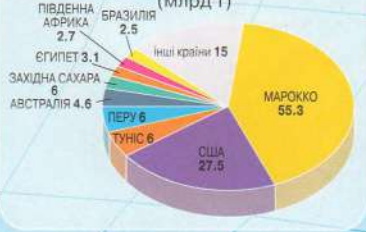
Запаси нафти (млрд т)



Запаси хромових руд (млн т)



Запаси фосфоритів (млрд т)



РОДОВИЩА КОРИСНИХ КОПАЛИН

ПАЛИВНІ (ЕНЕРГЕТИЧНІ)

- Кам'яне вугілля
- ▲ Буре вугілля
- ▲ Нафта
- ▲ Природний газ
- ▲ Горючі сланці

МЕТАЛЕВІ (РУДНІ)

- ▲ Чорні метали
- ▲ Залізни руди
- ▲ Марганцеві руди
- ▲ Хромові руди

Кольорові та благородні метали

- ▲ Ванадієві руди
- ▲ Титанові руди
- ▲ Нікелеві руди
- ▲ Кобальтові руди
- ▲ Вольфрамові руди
- ▲ Молібденові руди
- ▲ Алюмінієві руди
- ▲ Мідні руди
- ▲ Свинцеві руди
- ▲ Цинкові руди
- ▲ Срібні руди
- ▲ Полметалеві руди
- ▲ Вісмутові руди

НЕМЕТАЛЕВІ (НЕРУДНІ)

- ▲ Гірничохімічні
- ▲ Апатити
- ▲ Фосфорити
- ▲ Борати
- ▲ Йод
- ▲ Барит
- ▲ Сірка
- ▲ Сирит
- ▲ Калійні соли
- ▲ Кам'яна сіль
- ▲ Флюорит
- ▲ Магнезит
- ▲ Натрієва селітра
- ▲ Сода
- ▲ Ісландський шпат

Гірничорудні (технічні)

- ▲ Слюда
- ▲ Тальк
- ▲ Азбест
- ▲ Графіт

Будівельні матеріали

- ▲ Каолін
- ▲ Мармур
- ▲ Прський криштал

Коштовне каміння

- ▲ Алмази
- ▲ Опали

БАСЕЙНИ ЗАЛЯГАННЯ

- ▲ Кам'яного вугілля
- ▲ Бурого вугілля
- ▲ Нафти та газу

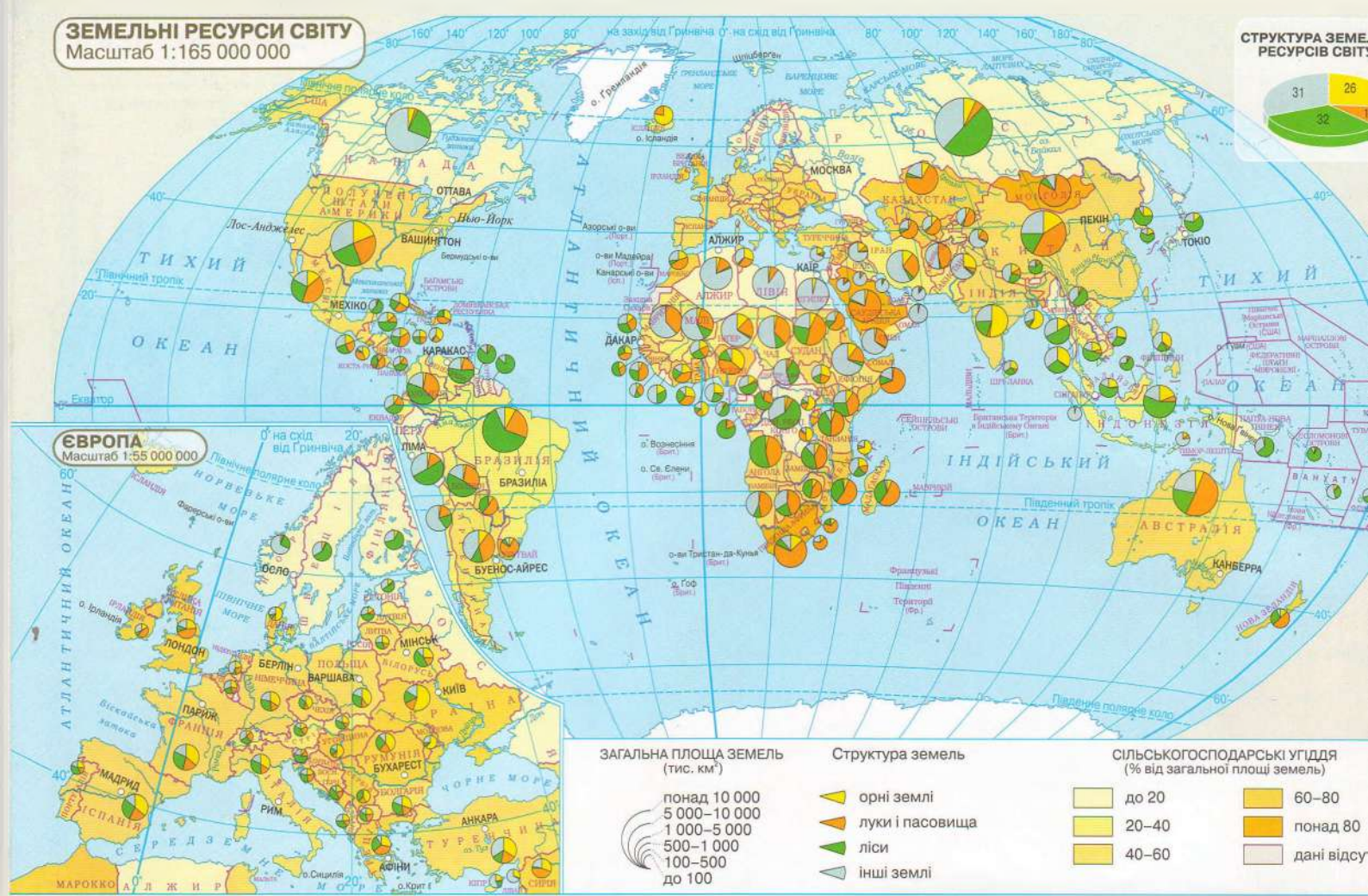
ДОНБАС Назви басейнів

- ▲ Амаль Назви родовищ

ЗЕМЕЛЬНІ РЕСУРСИ СВІТУ

Масштаб 1:165 000 000

СТРУКТУРА ЗЕМЕЛЬНИХ РЕСУРСІВ СВІТУ




ЗАГАЛЬНА ПЛОЩА ЗЕМЕЛЬ (ТИС. КМ²)



Структура земель

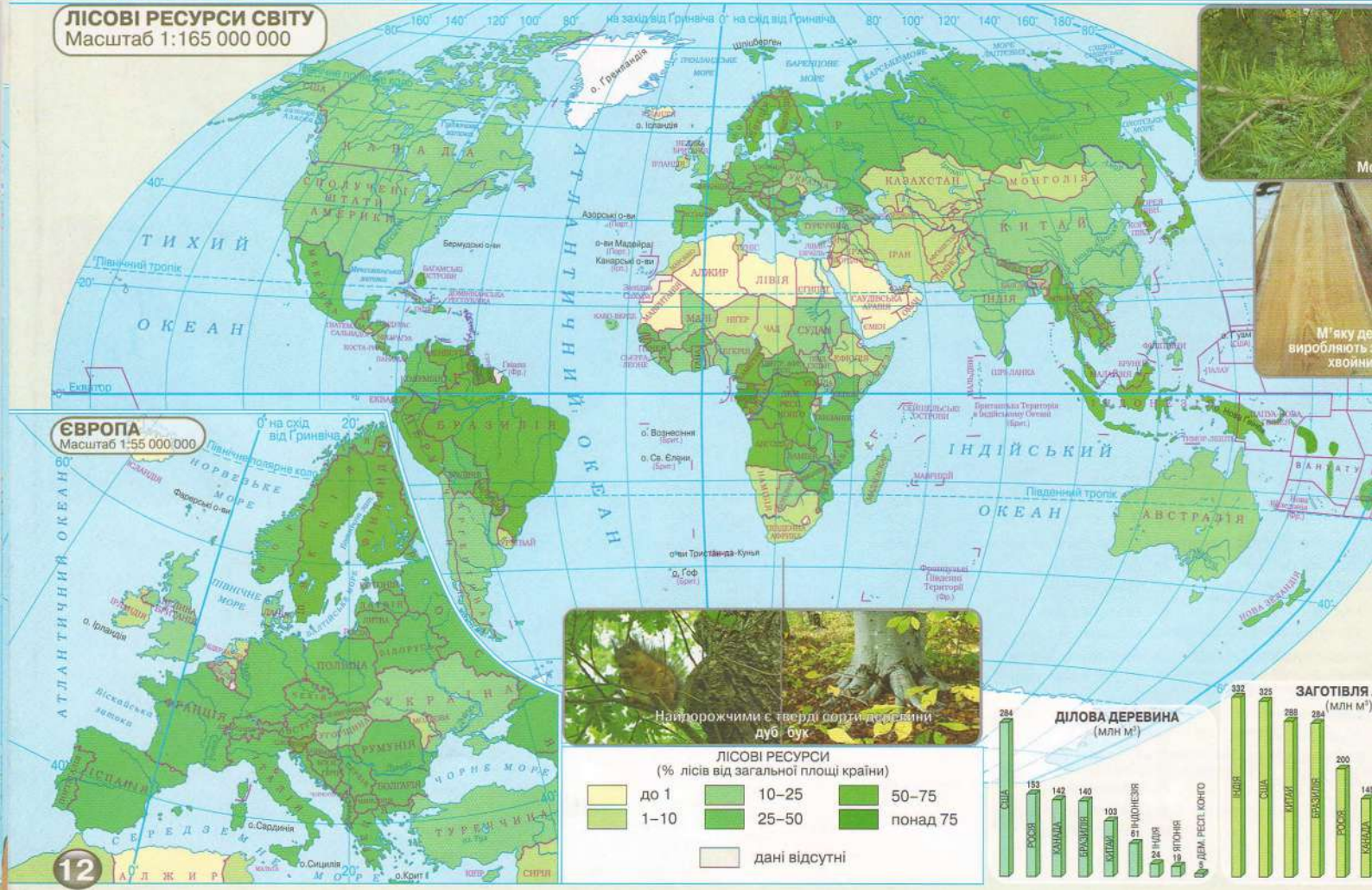


СІЛЬСЬКОГОСПОДАРСЬКІ УГІДДЯ (% від загальної площі земель)




ЛІСОВІ РЕСУРСИ СВІТУ

Масштаб 1:165 000 000



ЛІСОВІ РЕСУРСИ (% лісів від загальної площі країни)

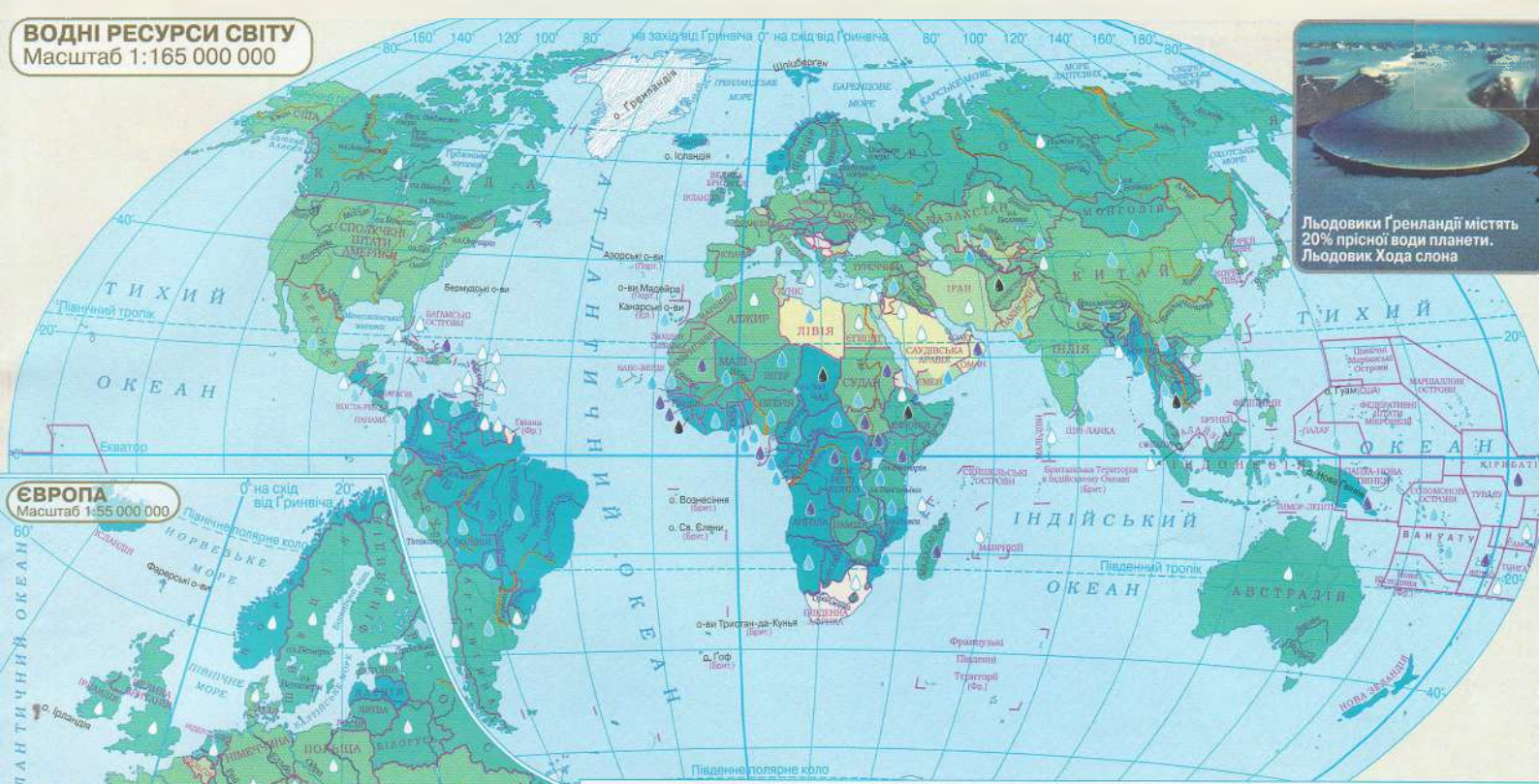


ДІЛОВА ДЕРЕВИНА (МЛН М³)



ВОДНІ РЕСУРСИ СВІТУ

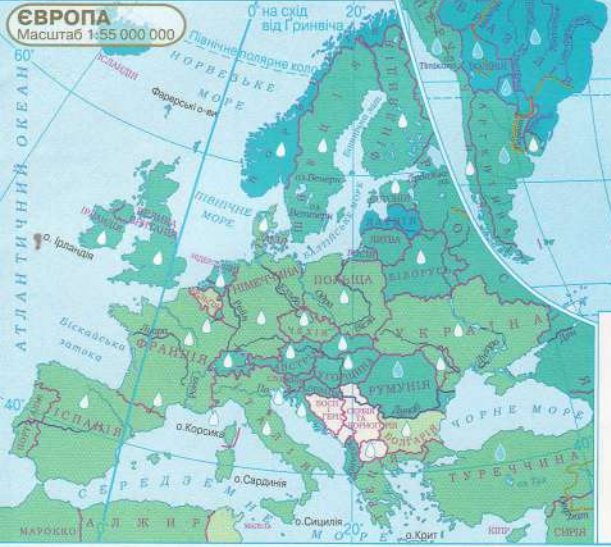
Масштаб 1:165 000 000



Льодовики Гренландії містять 20% прісної води планети. Льодовик Хола слона

ЄВРОПА

Масштаб 1:55 000 000



СПОЖИВАННЯ ПРІСНОЇ ВОДИ (% від водних ресурсів країни)



ДОСТУП НАСЕЛЕННЯ ДО ДЖЕРЕЛ ОЧИЩЕНОЇ ВОДИ (% населення)



ОСНОВНІ РІЧКИ СВІТУ (довжина, км)

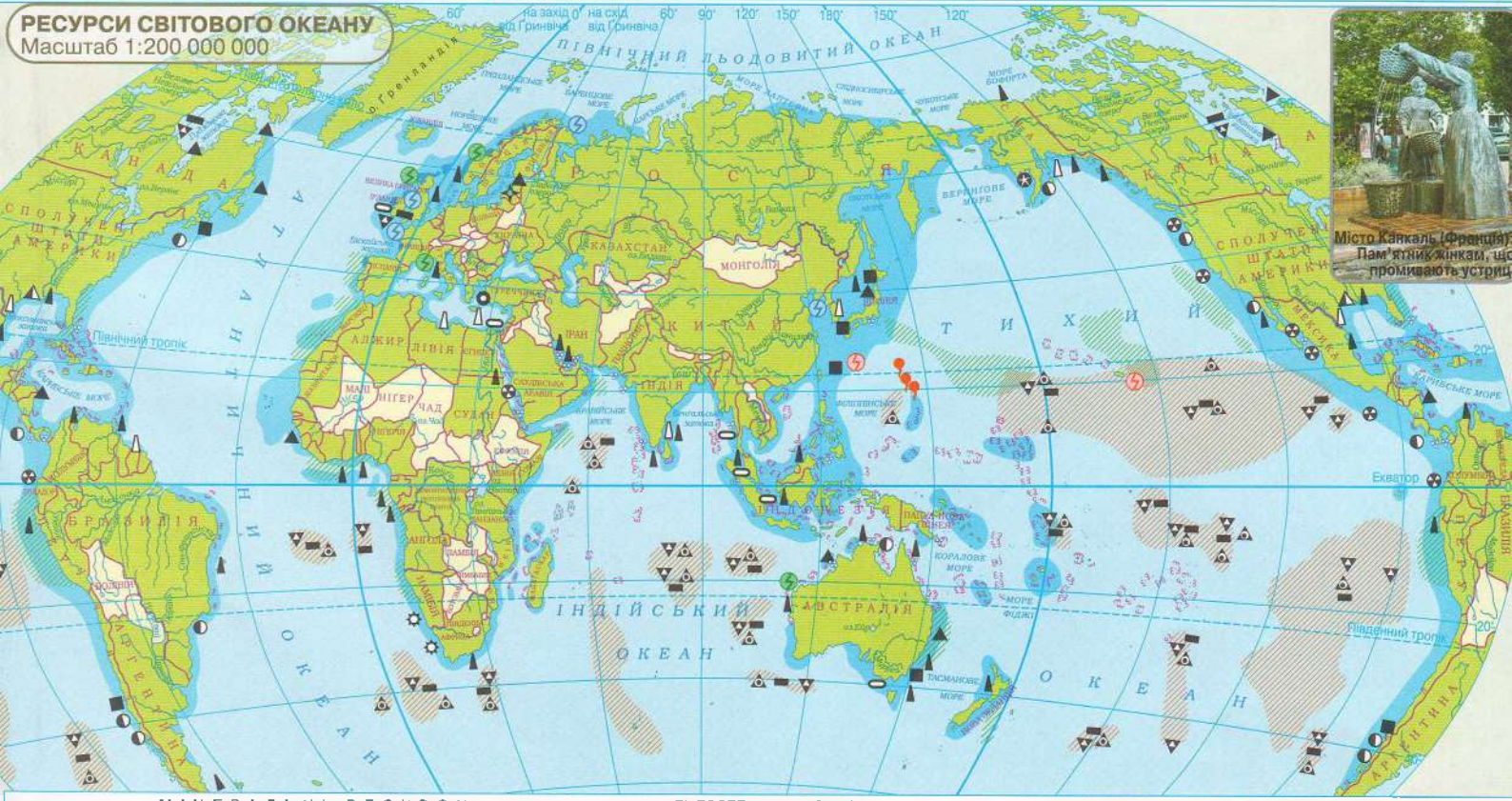


Примітка. Відсутність знака в країні вказує на відсутність даних по ній

Найбільші площі льодовиків

РЕСУРСИ СВІТОВОГО ОКЕАНУ

Масштаб 1:200 000 000



Місто Калкіль (Франція) Пам'ятник жінкам, що промивають устриць

МІНЕРАЛЬНІ РЕСУРСИ

- Кам'яне вугілля
- ▲ Нафта
- △ Природний газ
- ▽ Залізні руди
- ▲ Нікелеві руди
- △ Кобальтові руди
- Мідні руди
- ⊕ Поліметалеві руди
- ⊙ Олов'яні руди
- ⊙ Ртутні руди
- ▲ Сірка
- ⊕ Золото
- ⊕ Платина
- ⊕ Алмази
- ⊕ Бурштин
- ▨ Залізо-марганцеві конкреції
- ▨ Фосфоритові конкреції

ЕНЕРГЕТИЧНІ РЕСУРСИ

- Виходи термальних вод
- ⚡ Електростанції припливні
- ⚡ хвильові
- ⊕ теплові (термальні)





БІОЛОГІЧНІ РЕСУРСИ

- Райони найбільшого поширення рибальства
- Райони вирощування морської аквакультури (марікультури)
- ⊕ Райони виводування перлів
- ⊕ Коралові рифи
- Країни, що мають прямий доступ до ресурсів Світового океану








РЕКРЕАЦІЙНІ РЕСУРСИ СВІТУ

Масштаб 1:85 000 000

ВИЗНАЧНІ ТУРИСТИЧНІ ОБ'ЄКТИ
(за даними Списку світової спадщини ЮНЕСКО)

-  Великий Китайський мур
 -  Серенгети
 - 
 - 
- Пам'ятки культури (міста, частини міст, сакральні споруди, стародавні руїни, архітектурні ансамблі та комплекси)
- Природні об'єкти (національні парки, заповідники, резервати, інші видатні об'єкти природи)
- Геодезична Дуга Струве – перша в історії ЮНЕСКО науково-технічна пам'ятка культури, що проходить уздовж меридіана територіями 10 країн Європи, яка служила для визначення розмірів та форми Землі
- Примітка.** Об'єкти Світової спадщини за даними ЮНЕСКО подано з відбором
- Райони приморського туризму (узбережжя морів та океанів, річок та озер)
- Райони гірськолижного туризму

ЧАСТКА ТЕРИТОРІЙ КРАЇН, ЩО ОХОРОНЯЮТЬСЯ
(% від загальної площі)

	до 1		20–50
	1–5		понад 50
	5–10		дані відсутні
	10–20		



ЄВРОПА

Масштаб 1:40 000 000





Прапор, емблема та штаб-квартира організації ЮНЕСКО в Парижі




Львів (Україна)



У лагунах Нової Каледонії



Ландшафт плантації агаві біля підніжжя вулкана Текіла (Мексика)



Мачу-Пікчу – давнє місто цивілізації інків (Перу)



Священна скеля Джебель-Баркал (Судан)



Заповідник острів Врангеля

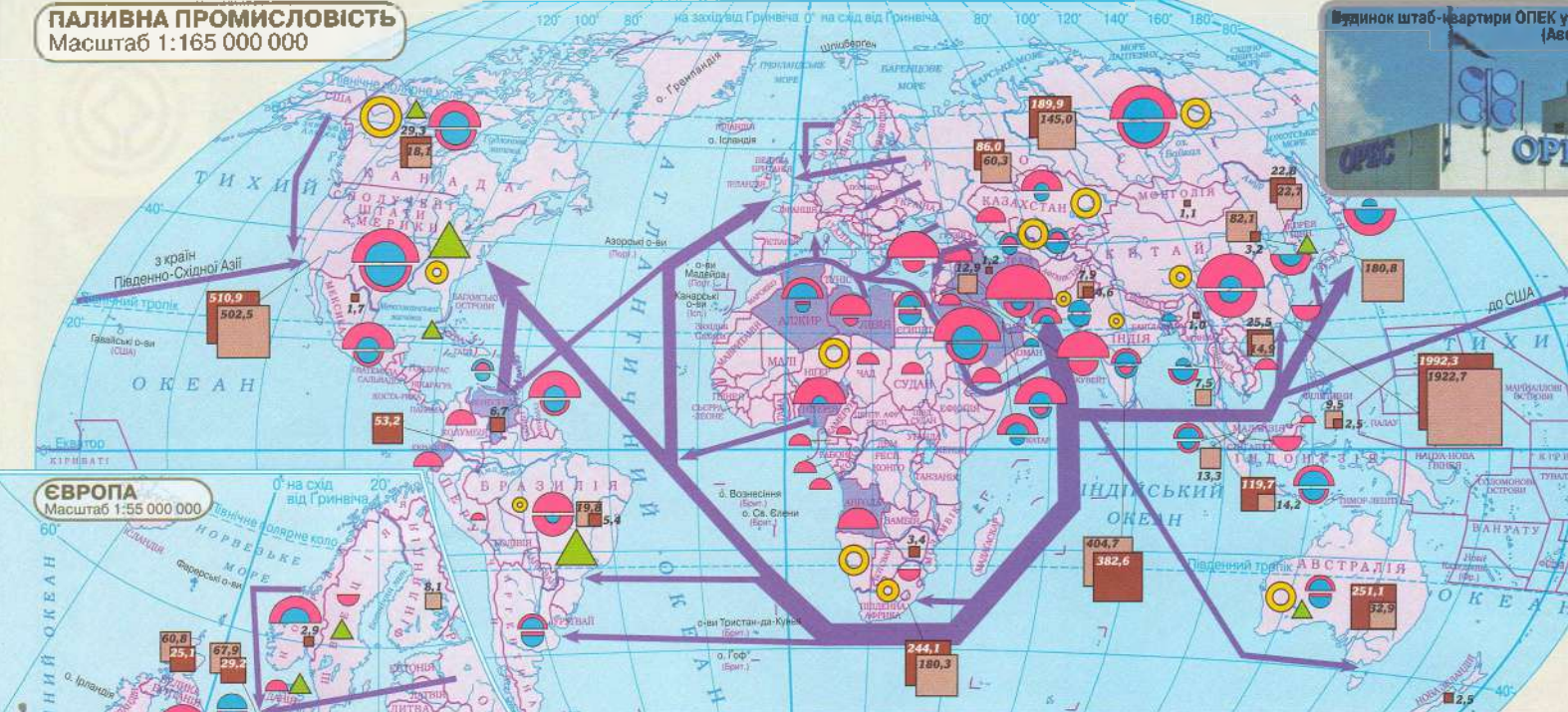


Кафедральний собор у місті новаторської архітектури Бразилія, створений архітектором Оскарм Німеером (Бразилія)



Гімедзі або Замок білої чаплі (Японія)

ПАЛИВНА ПРОМИСЛОВІСТЬ
Масштаб 1:165 000 000



ЄВРОПА
Масштаб 1:55 000 000



КРАЇНИ ОПЕК (ОРГАНІЗАЦІЯ КРАЇН-ЕКСПОРТЕРІВ НАФТИ)

ВИДОБУТОК ТА СПОЖИВАННЯ НАФТИ (млн т)

ВИДОБУТОК ТА СПОЖИВАННЯ ПРИРОДНОГО ГАЗУ (трлн Дж)

ВИДОБУТОК ТА СПОЖИВАННЯ ВУГІЛЛЯ (млн т)

ВИДОБУТОК УРАНУ (т)

ВИРОБНИЦТВО БІОПАЛИВ (тис. т)

Основні напрямки перевезення нафти

Примітки. 1. 1 м³ природного газу відповідає близько 34 тис. кДж.
2. Ширина стрілок вказує на потужність перевезень

ЕЛЕКТРОЕНЕРГЕТИКА
Масштаб 1:165 000 000



ЄВРОПА
Масштаб 1:55 000 000



ВИРОБНИЦТВО ЕЛЕКТРОЕНЕРГІЇ (тис. кВт-год на 1 особу)

ВИРОБНИЦТВО ЕЛЕКТРОЕНЕРГІЇ (млрд кВт-год)

СУМАРНА ПОТУЖНІСТЬ РЕАКТОРІВ НА АТОМНИХ ЕЛЕКТРОСТАНЦІЯХ (МВт)

ГЕС, ТЕС, АЕС, Інші види електростанцій (термальні, вітрові та ін.)

Примітка. Виробництво електроенергії менше 10 млрд кВт-год на карті не показано

103 Кількість реакторів


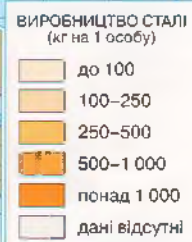
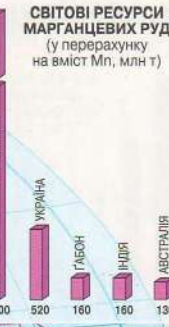
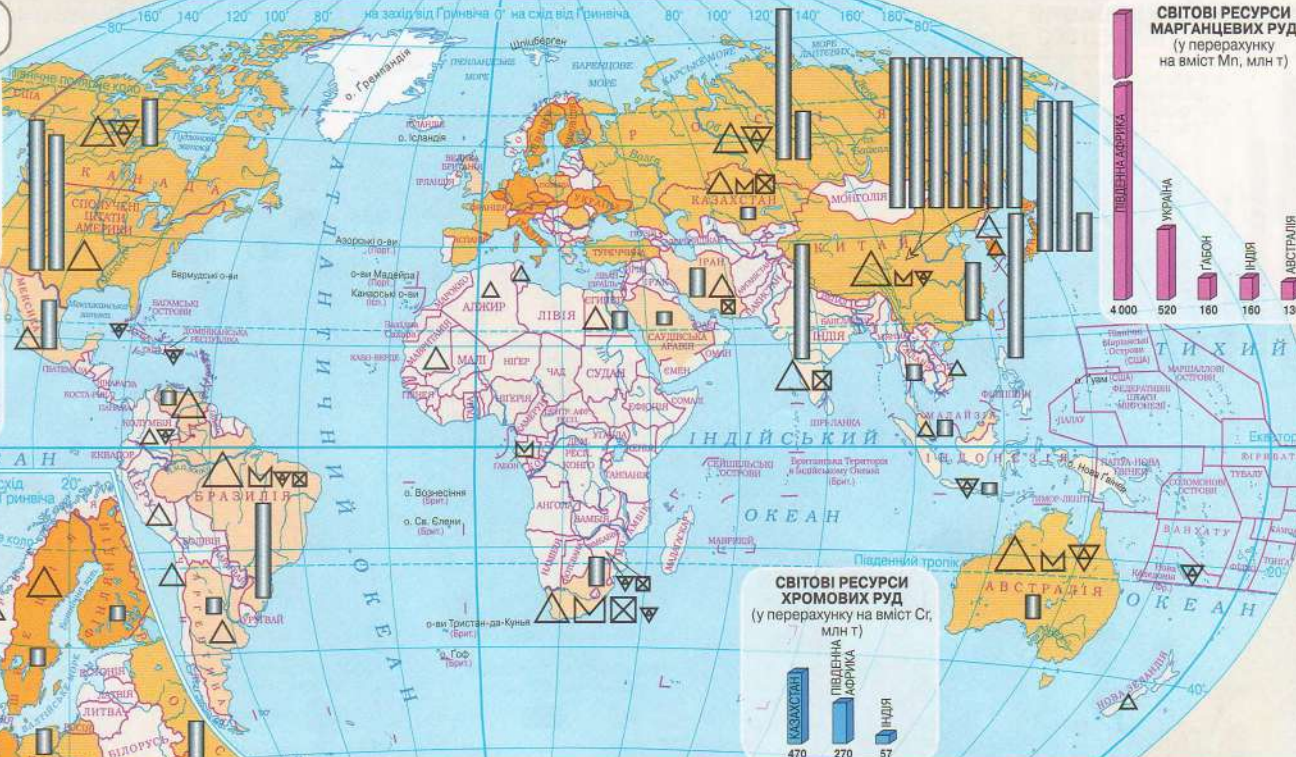
ЧОРНА МЕТАЛУРГІЯ

Масштаб 1:165 000 000



ЄВРОПА

Масштаб 1:55 000 000



КОЛЬОРОВА МЕТАЛУРГІЯ

Масштаб 1:165 000 000



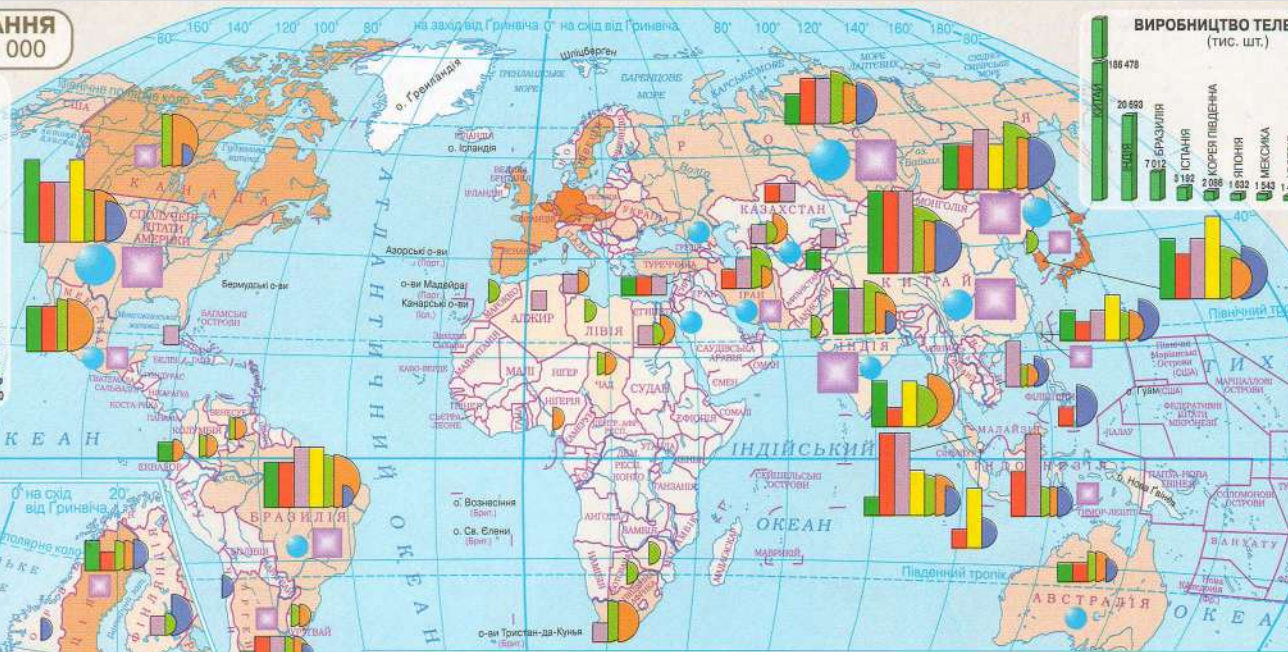

ЄВРОПА

Масштаб 1:55 000 000




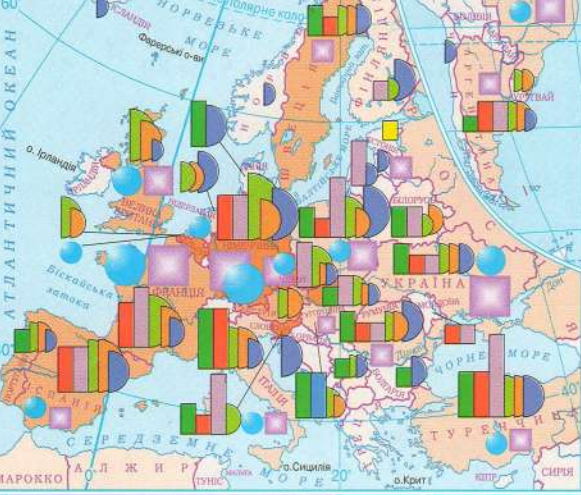
МАШИНОБУДУВАННЯ

Масштаб 1:165 000 000



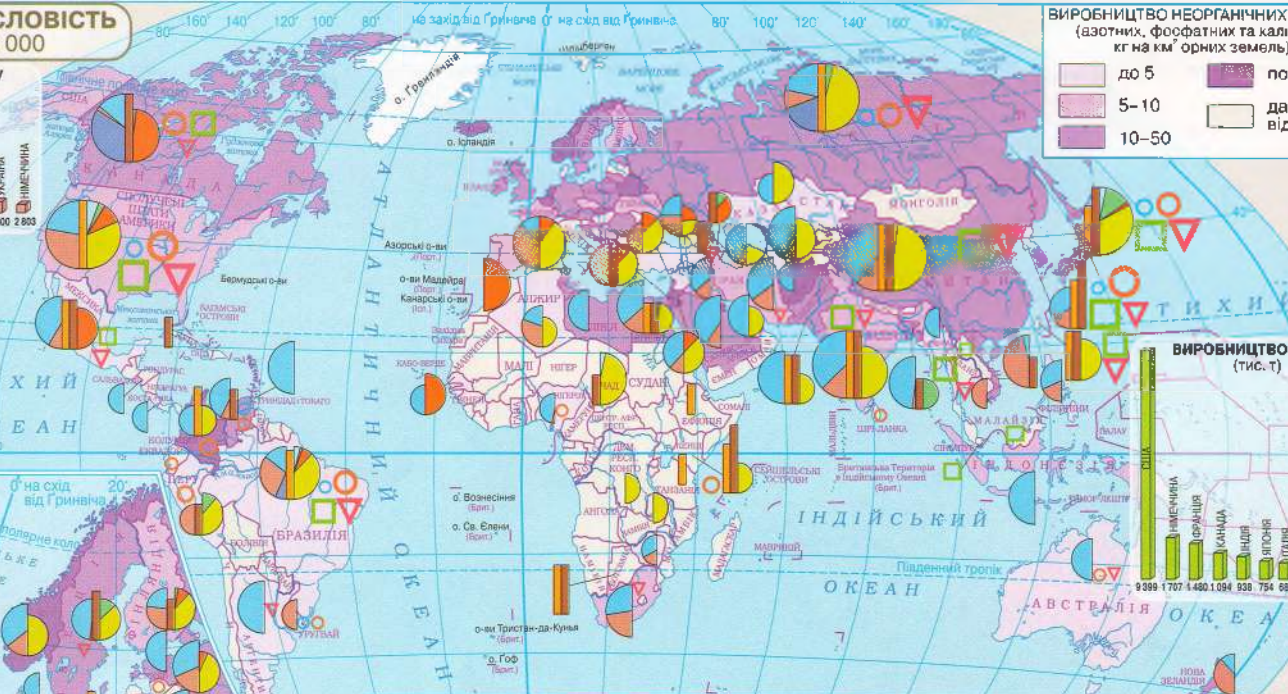
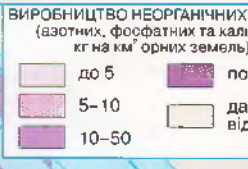
ЄВРОПА

Масштаб 1:55 000 000



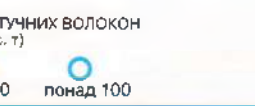
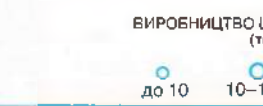
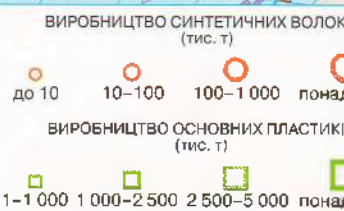
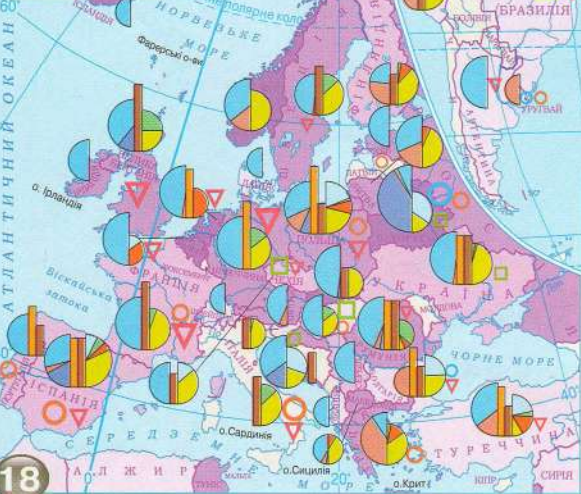
ХІМІЧНА ПРОМИСЛОВОСТЬ

Масштаб 1:165 000 000



ЄВРОПА

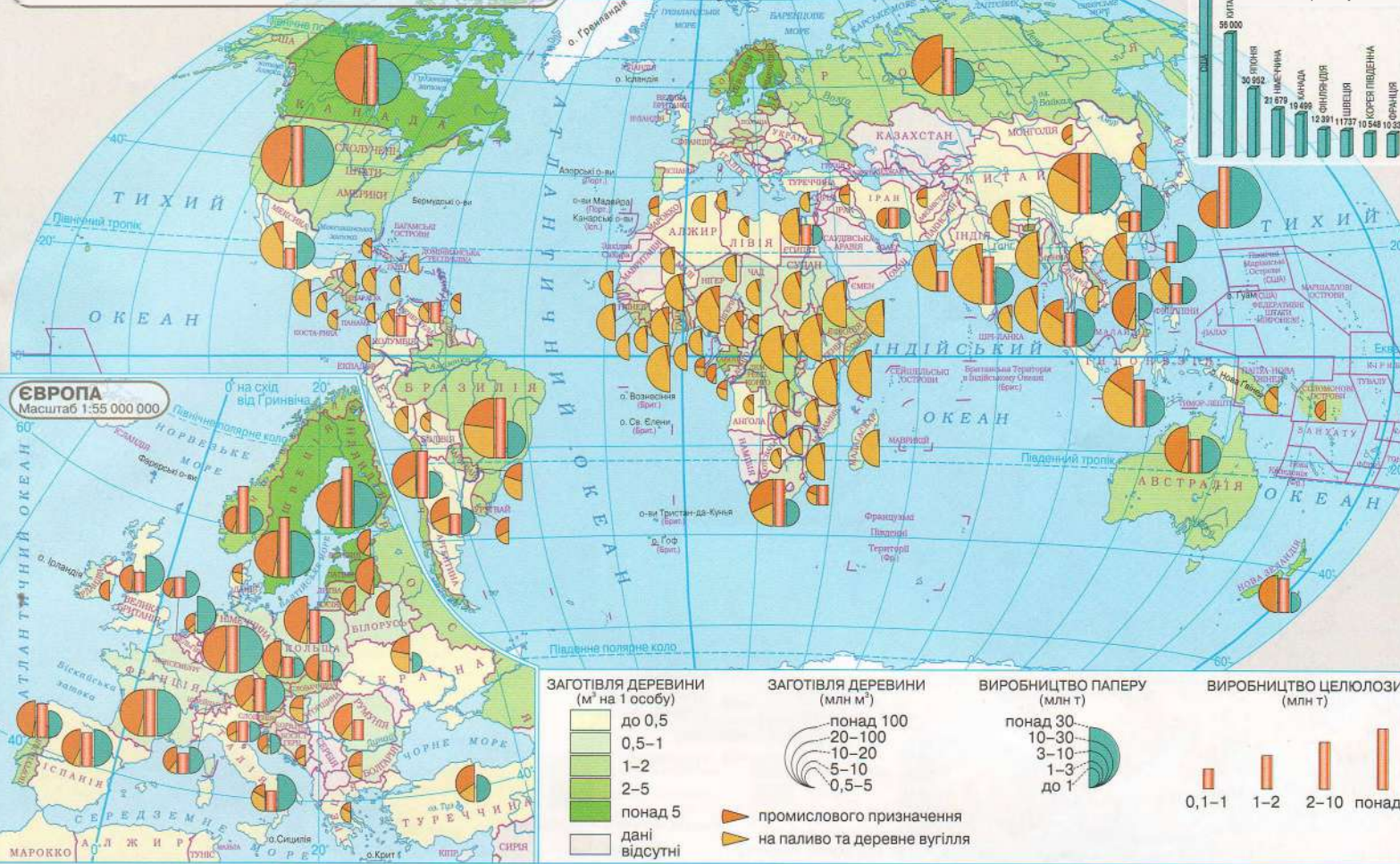
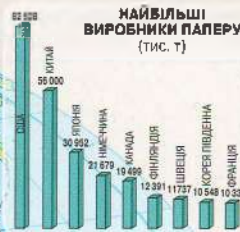
Масштаб 1:55 000 000



ЛІСОВА ТА ДЕРЕВОБРОБНА ПРОМИСЛОВІСТЬ

Масштаб 1:165 000 000

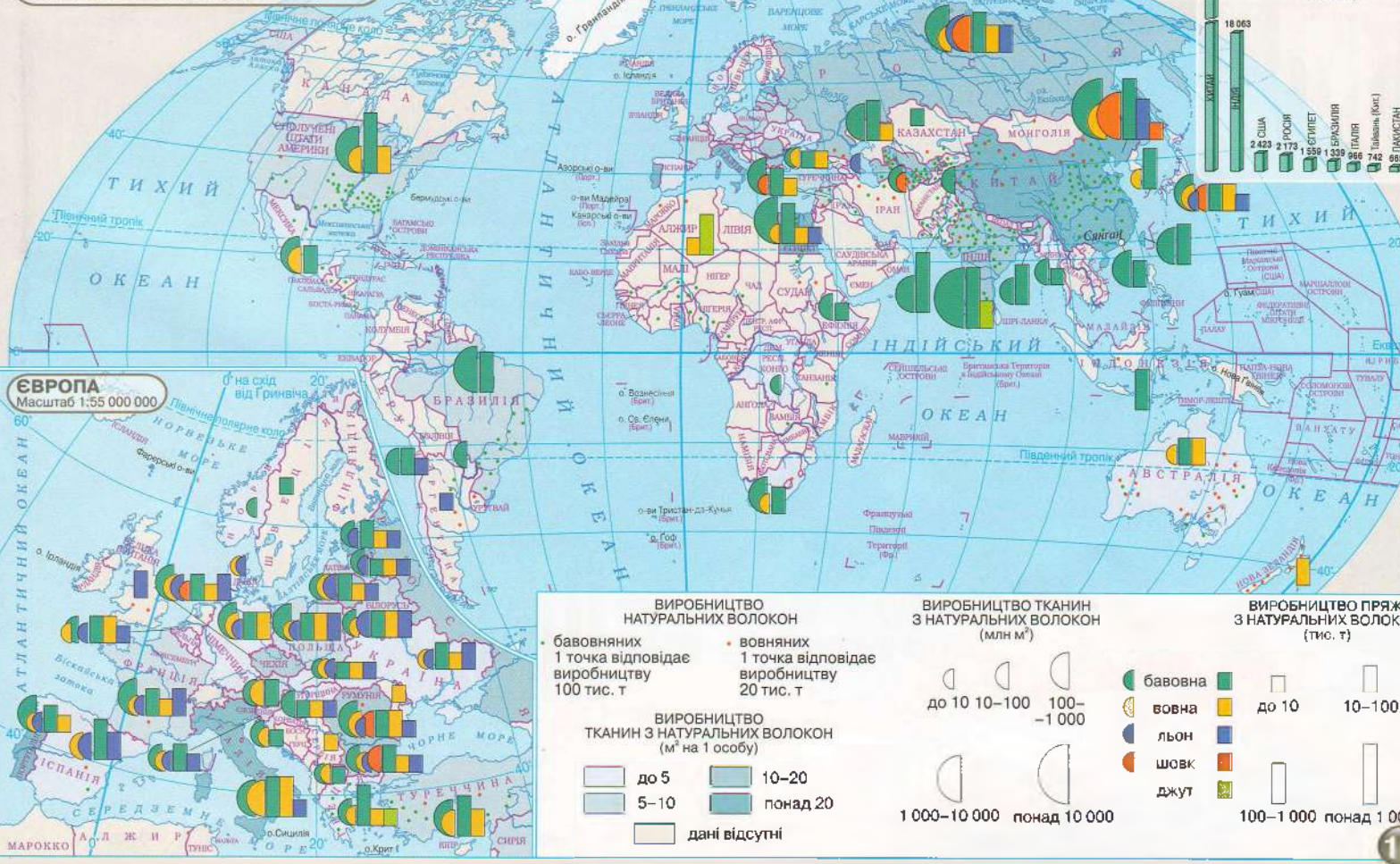
НАЙВИЩІ ВИРОБНИКИ ПАПЕРУ (ТИС. Т)



ТЕКСТИЛЬНА ПРОМИСЛОВІСТЬ

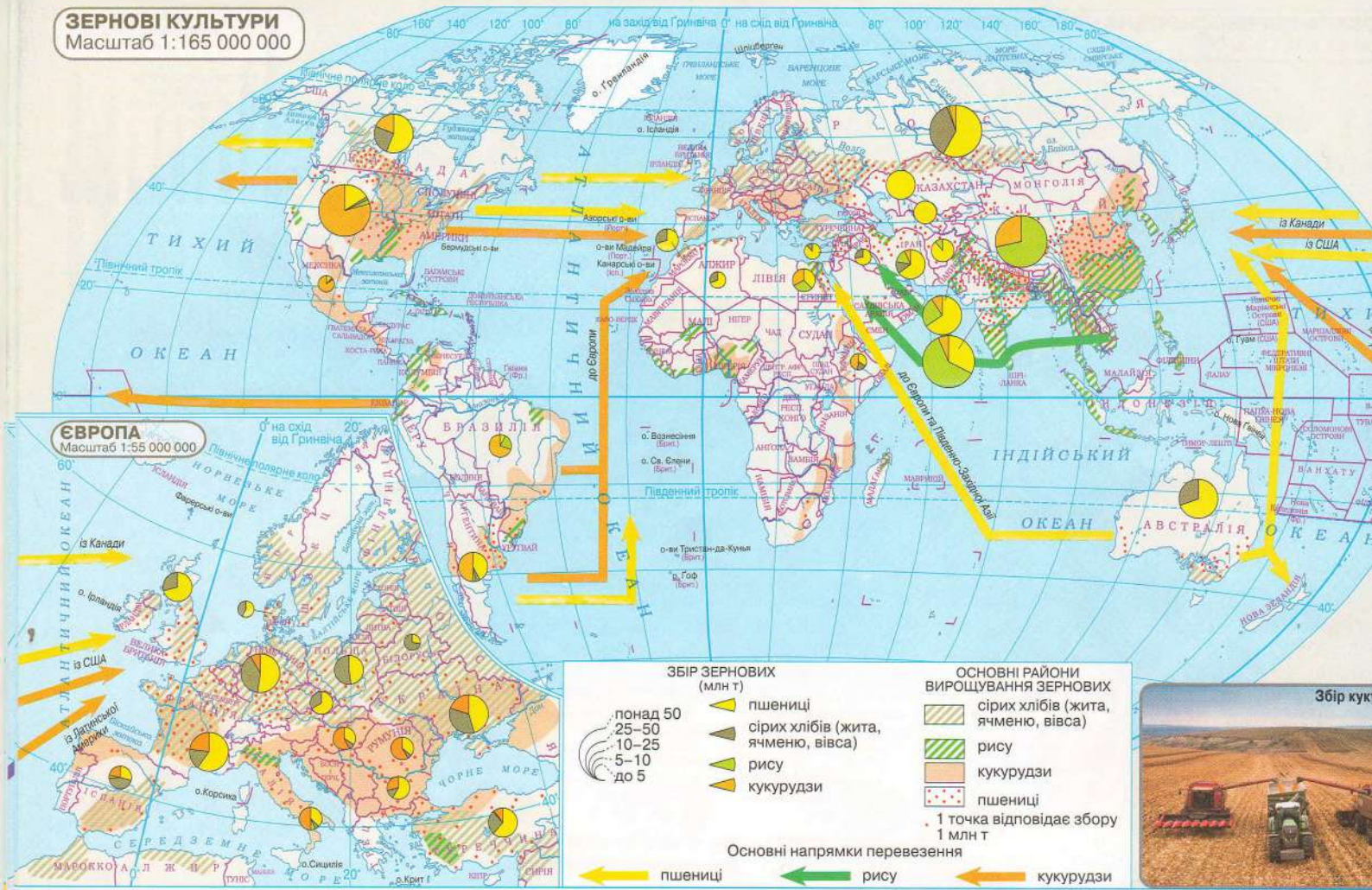
Масштаб 1:165 000 000

ВИРОБНИЦТВО БАВОВНЯНИХ ТКАНИН (млн м²)



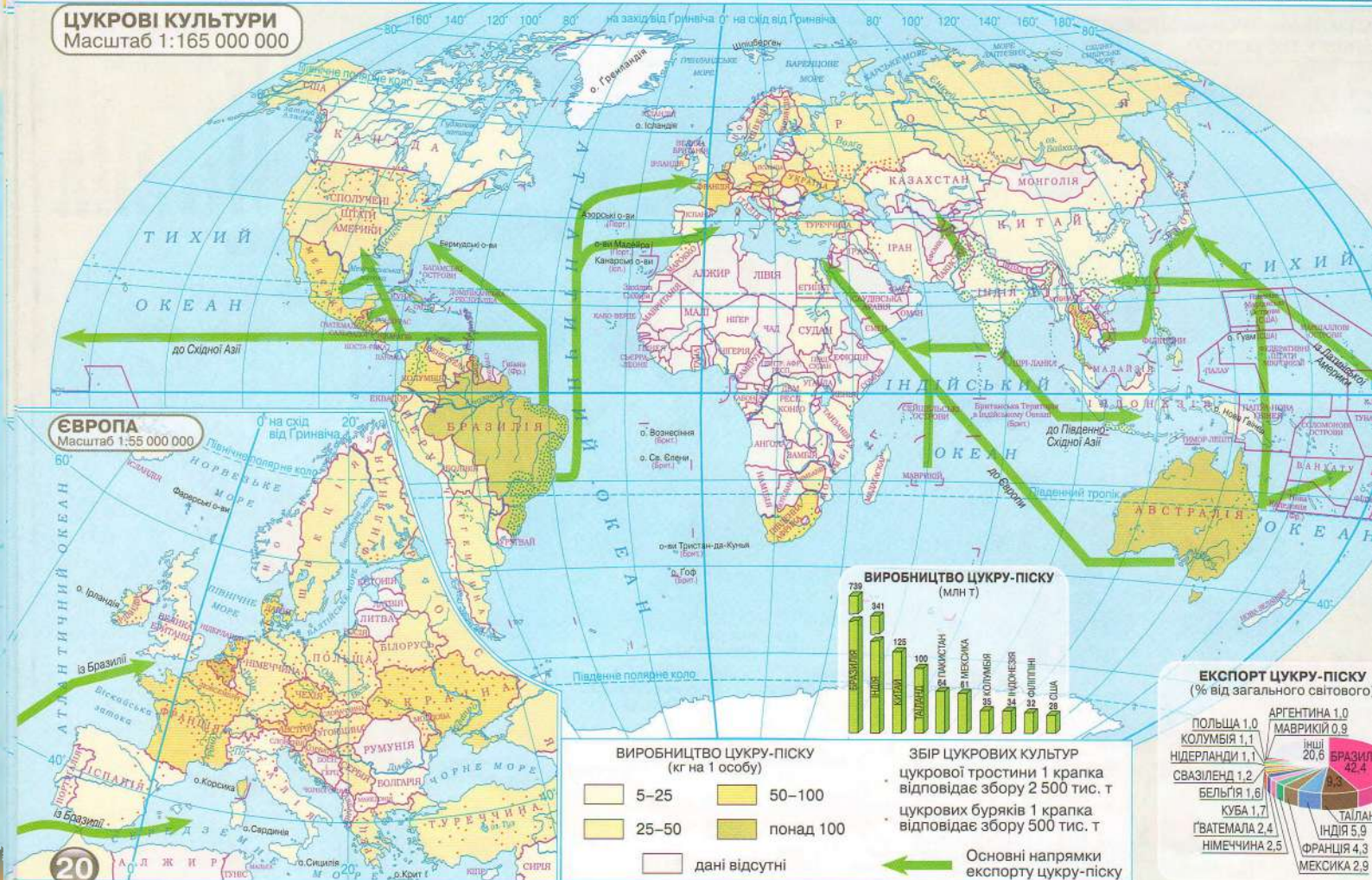
ЗЕРНОВІ КУЛЬТУРИ

Масштаб 1:165 000 000



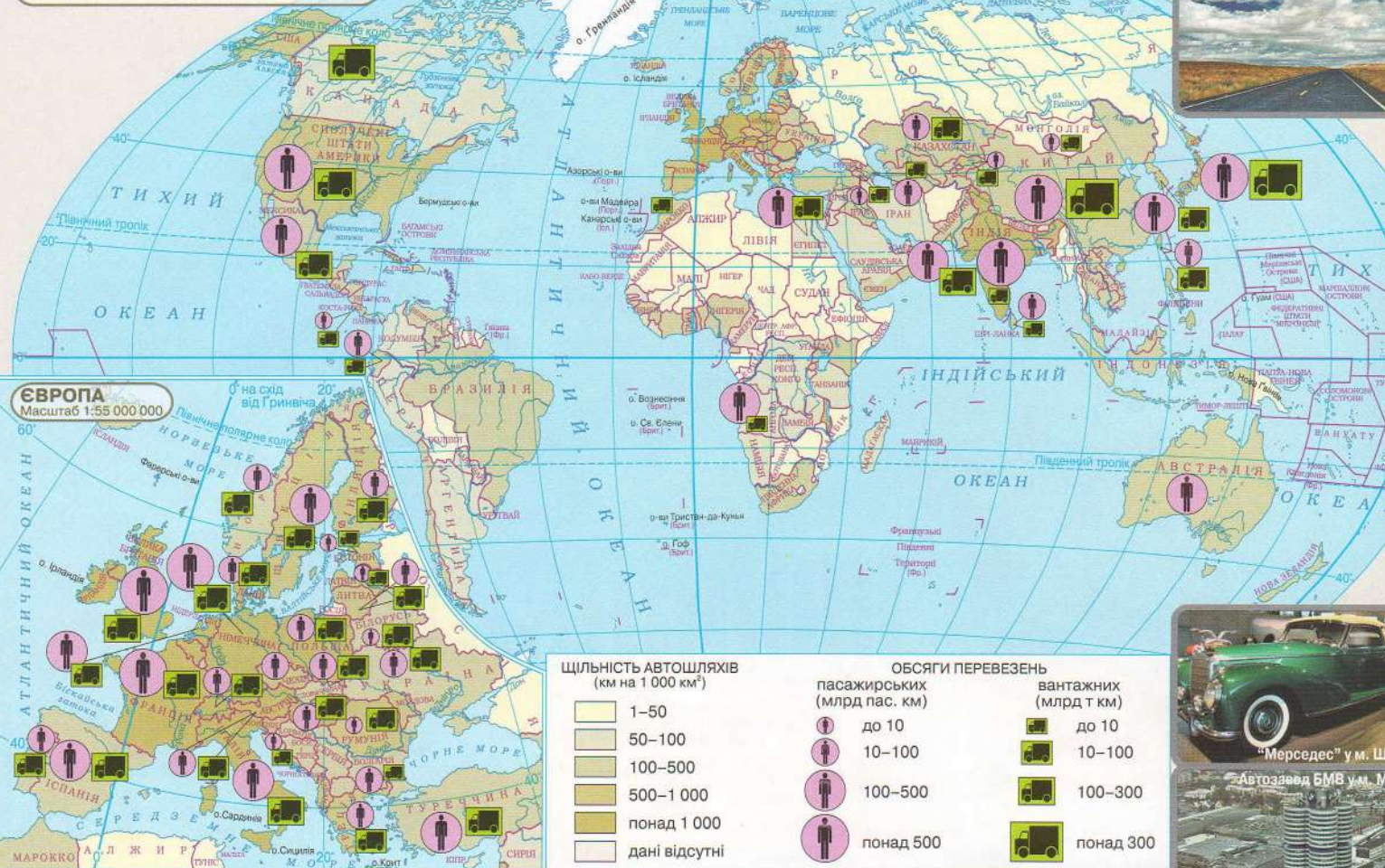
ЦУКРОВІ КУЛЬТУРИ

Масштаб 1:165 000 000



АВТОМОБІЛЬНИЙ ТРАНСПОРТ

Масштаб 1:165 000 000



ЩІЛНІСТЬ АВТОШЛЯХІВ
(км на 1 000 км²)

1-50
50-100
100-500
500-1 000
понад 1 000
дані відсутні

ОБ'ЄМИ ПЕРЕВЕЗЕНЬ

пасажи́рських (млрд пас. км)	вантажних (млрд т км)
до 10	до 10
10-100	10-100
100-500	100-300
понад 500	понад 300



Німеччина – країна найкраща та авто



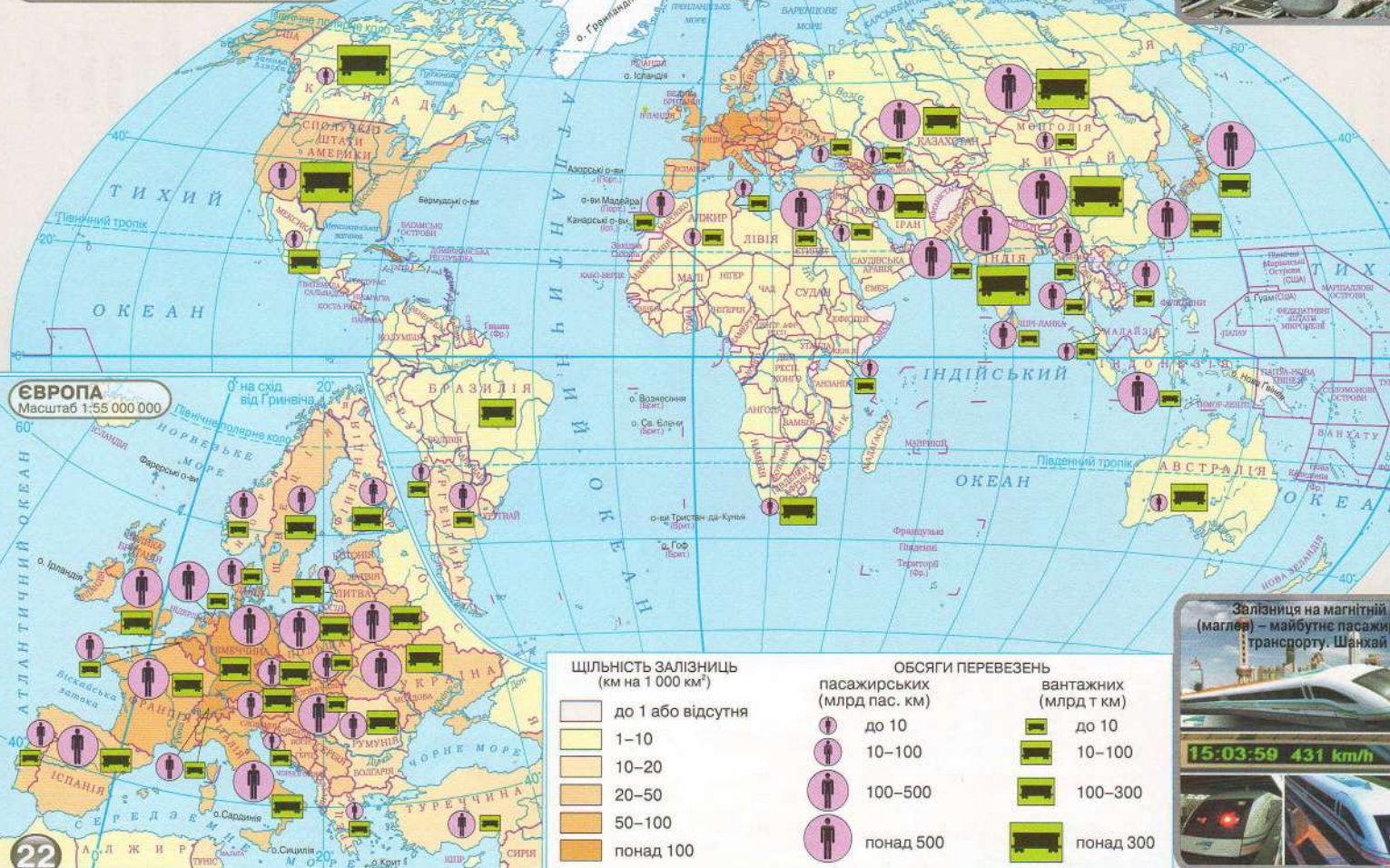
"Мерседес" у м. Ш



Автозавод БМВ у м. М

ЗАЛІЗНИЧНИЙ ТРАНСПОРТ

Масштаб 1:165 000 000



ЩІЛНІСТЬ ЗАЛІЗНИЦЬ
(км на 1 000 км²)

до 1 або відсутня
1-10
10-20
20-50
50-100
понад 100

ОБ'ЄМИ ПЕРЕВЕЗЕНЬ

пасажи́рських (млрд пас. км)	вантажних (млрд т км)
до 10	до 10
10-100	10-100
100-500	100-300
понад 500	понад 300



Залізниця на магнітній (маглев) – майбутнє пасажирського транспорту. Шанхай

МОРСЬКИЙ ТА ВНУТРІШНІЙ ВОДНИЙ ТРАНСПОРТ

Масштаб 1:165 000 000



ЄВРОПА

Масштаб 1:55 000 000



НАЙБІЛЬШІ МОРСЬКІ ПОРТИ СВІТУ (вантажкоб'єм, млн т на рік)

- понад 100
- 50-100
- інші найважливіші

— Найважливіші морські шляхи

Примітка. Ширину ліній приблизно відображає інтенсивність руху по морських шляхах

Сучасні Найважливіші морські канали

НАЙБІЛЬШІ ПОРТИ СВІТУ ЗА ВАНТАЖКОБ'ЄМОМ

Порт	Країна	Вантажкоб'єм, млн т	Порт	Країна	Вантажкоб'єм, млн т	Порт	Країна	Вантажкоб'єм, млн т
Шанхай	Китай	443	Тіба	Японія	165	Осака	Японія	93
Сінгапур	Сінгапур	423	Антверпен	Бельгія	160	Тубаран	Бразилія	93
Роттердам	Нідерланди	376	Шеньчжень	Китай	153	Дубай	OAE	92
Нінбо	Китай	272	Нью-Йорк	США	138	Токио	Японія	92
Тяньцзінь	Китай	245	Гаосюн	Тайвань	137	Річардс-Бей	Півд. Африка	86
Гуанчжоу	Китай	241	Йокогама	Японія	133	Сан-Луїс	Бразилія	86
Сянган (Гонконг)	Китай	230	Гамбург	Німеччина	126	Ньюкасл	Австралія	85
Пусан	Корея Півд.	217	Ікхон	Корея Півд.	123	Ванкувер	Канада	76
Новий Орлеан	США	192	Порт-Гейллен	Австралія	110	Гавр	Франція	75
Х'юстон	США	192	Дампір	Австралія	110	Амстердам	Нідерланди	75
Нагоя	Японія	187	Келанг	Малайзія	109	Гантінгтон-Бін	США	понад 60
Циндао	Китай	184	Ульсан	Корея Півд.	103	Лонг-Бін	США	понад 60
Кванчжоу	Корея Півд.	177	Кітакоосу	Японія	101	Одеса-Чорноморськ-Южний	Україна	понад 60
Дальнь	Китай	177	Кобе	Японія	100	Сантус	Бразилія	понад 60
Шяньцзяо	Китай	167	Марсель	Франція	97	Сетепба	Бразилія	понад 60

ПОВІТРЯНИЙ ТРАНСПОРТ

Масштаб 1:240 000 000



АЕРОПОРТИ З НАЙБІЛЬШИМ НАВАНТАЖЕННЯМ ПЕРЕВЕЗЕНЬ

Аеропорт	Вантажкоб'єм, тис. т	Пасажирооб'єм, тис. осіб	Аеропорт	Вантажкоб'єм, тис. т	Пасажирооб'єм, тис. осіб
Амстердам	2 820	47 790	Мюнхен	2 300	19 426
Анкоридж	2 554	89 380	Нью-Йорк (Джон Ф. Кеннеді)	2 300	47 780
Атланта	2 554	26 821	Париж (Шарль де Голль)	2 300	59 900
Бангкок	2 554	59 790	Пекін	2 300	53 550
Даллас	2 554	49 890	Сеул	2 300	2 560
Денвер	2 554	23 922	Сінгапур	2 300	1 855
Дубай	2 554	44 000	Сянган (Гонконг)	2 300	3 770
Лас-Вегас	1 938	68 000	Тайбей	2 300	1 692
Лондон (Гіттоу)	2 554	28 753	Токио (Нагата)	2 300	2 250
Лондон (Гетвік)	2 554	61 900	Токио (Нагата)	2 300	66 820
Лос-Анджелес	2 554	52 120	Франкфурт-на-Майні	2 300	54 160
Мадрид	2 554	1 920	Чикаго (О'Хара)	2 300	76 180
Маямі	2 554	3 840	Шанхай	2 560	30 720

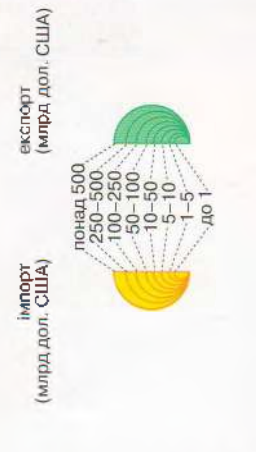

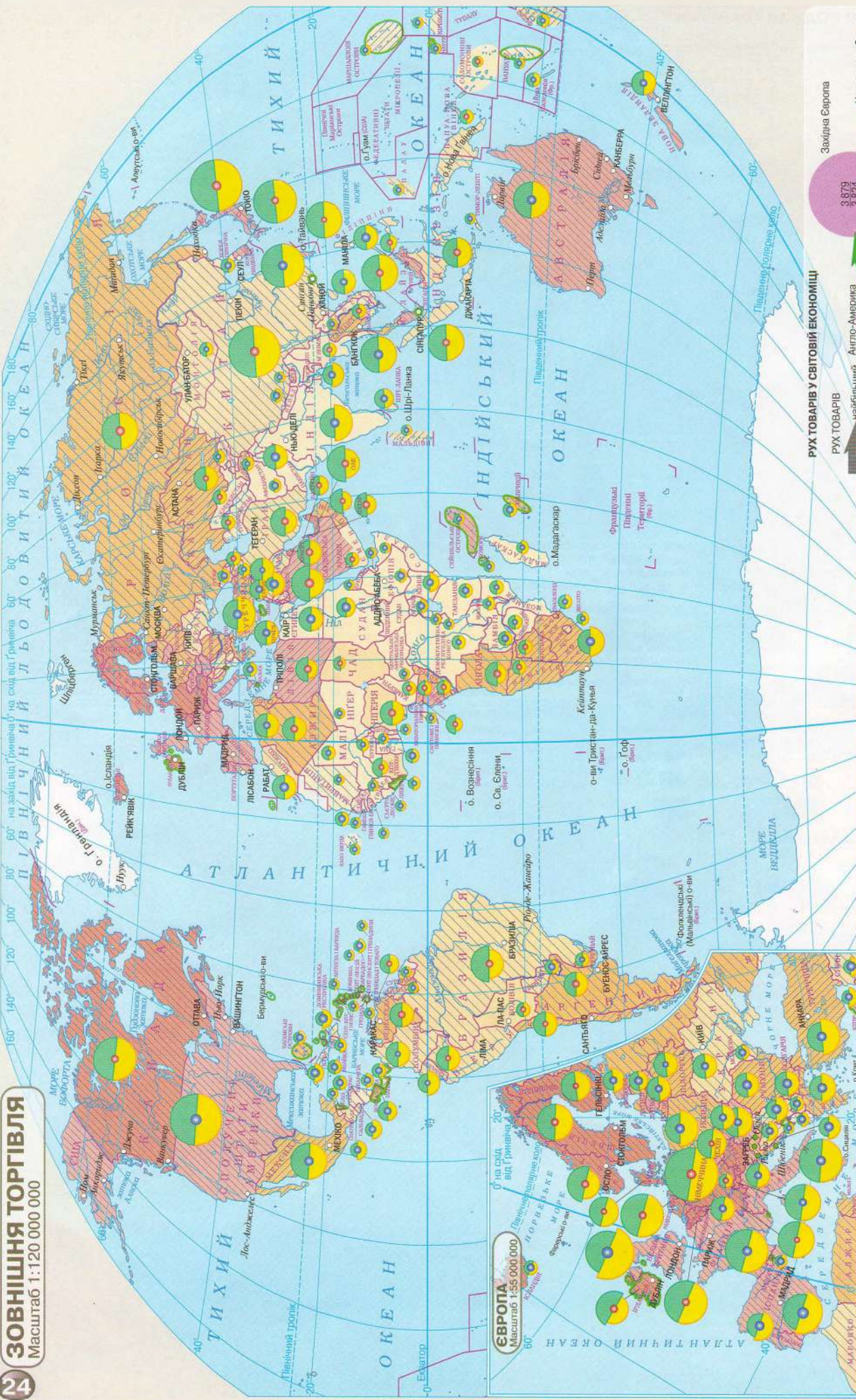
ЄВРОПА

Масштаб 1:55 000 000

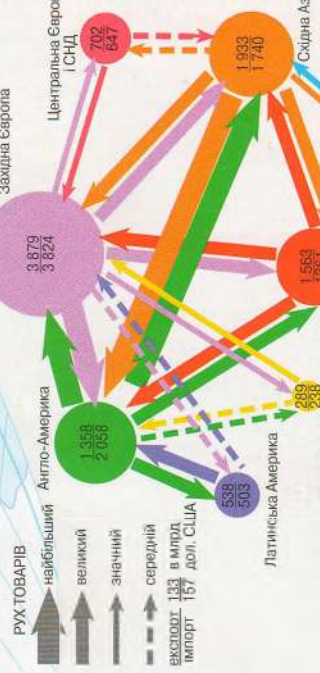


ЗОВНІШНЯ ТОРГІВЛЯ

Масштаб 1:120 000 000

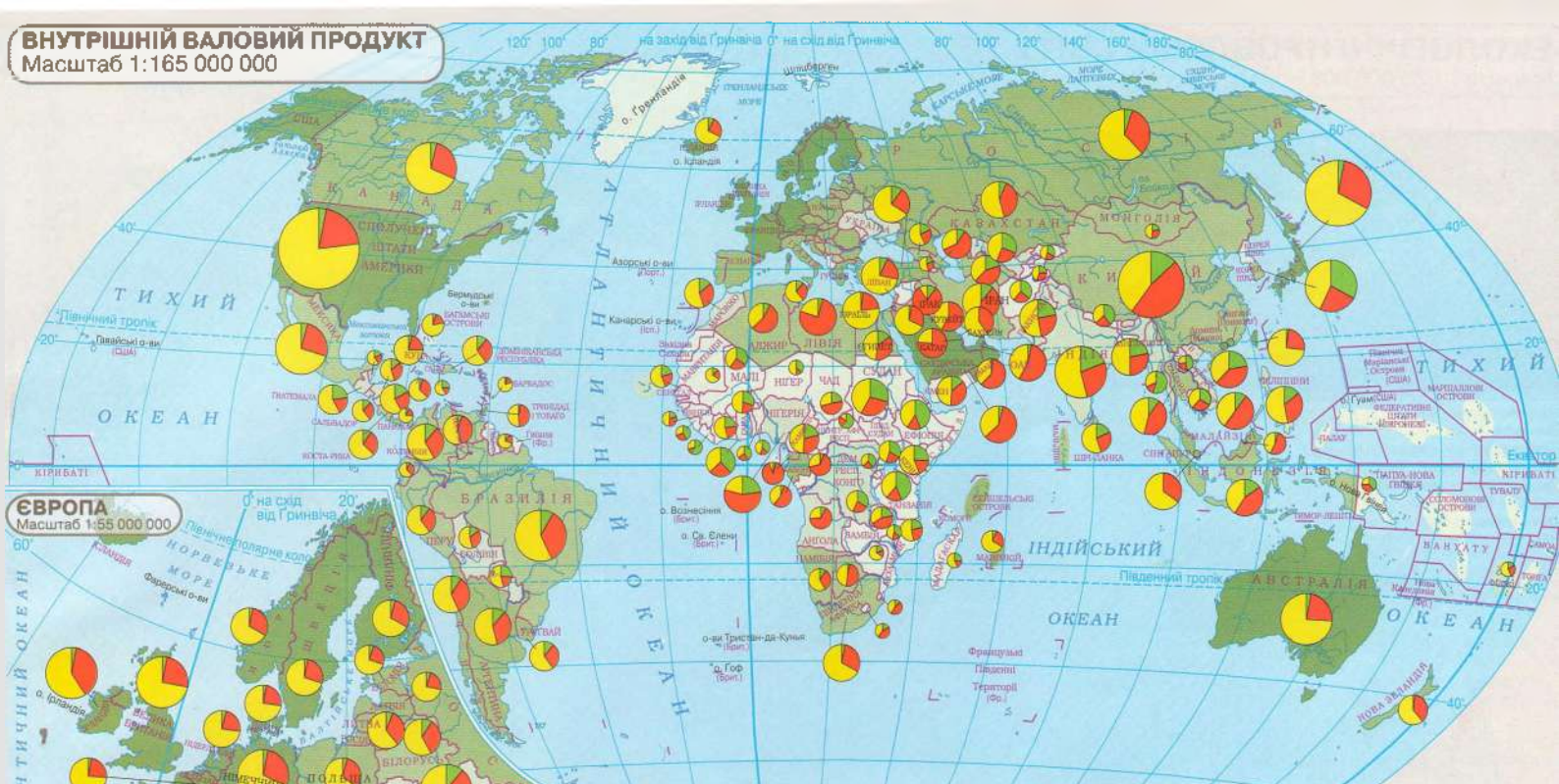


РУХ ТОВАРІВ У СВІТОВІЙ ЕКОНОМІЦІ



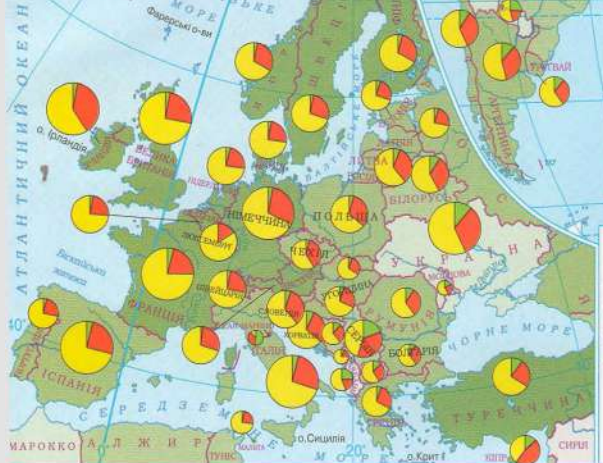
ВНУТРІШНІЙ ВАЛОВИЙ ПРОДУКТ

Масштаб 1:165 000 000



ЄВРОПА

Масштаб 1:55 000 000



ВАЛОВИЙ ВНУТРІШНІЙ ПРОДУКТ

(тис. дол. США на 1 особу)



ОБСЯГ ВАЛОВОГО ВНУТРІШНЬОГО ПРОДУКТУ

(млрд дол. США)



СТРУКТУРА ВАЛОВОГО ВНУТРІШНЬОГО ПРОДУКТУ

(частка ВВП)



Примітка. Обсяг ВВП менше 1 млрд дол. США на карті не показано

ТРАНСНАЦІОНАЛЬНІ КОРПОРАЦІЇ

Масштаб 1:165 000 000




ЄВРОПА

Масштаб 1:55 000 000



ЧАСТКА ЗАРУБІЖНИХ ПРОДАЖІВ У ЗАГАЛЬНИХ ПРОДАЖАХ ТРАНСНАЦІОНАЛЬНИХ КОРПОРАЦІЙ КРАЇНИ (%)



КІЛЬКІСТЬ НАЙБІЛЬШИХ ТРАНСНАЦІОНАЛЬНИХ КОРПОРАЦІЙ ПО КРАЇНАХ БАЗУВАННЯ З 500 НАЙБІЛЬШИХ



Найбільші центри базування транснаціональних корпорацій

НАЙБІЛЬШІ ТРАНСНАЦІОНАЛЬНІ КОРПОРАЦІЇ В ГАЛУЗІ ЕЛЕКТРОТЕХНІЧНОГО МАШИНОБУДУВАННЯ ТА ЕЛЕКТРОНІКИ

Ранжирувальний рейтинг	Корпорація	Сума продажів млрд дол.	Країна
1	Apple	234	США
2	Samsung Electronics	177	Корея
3	General Electric	141	США
4	Hong-Hai precision ind.	141	Тайвань
5	HP (Hewlett-Packard)	109	США
6	Siemens	98	Німеччина
7	Philips	98	Нідерланди/США
8	Nisachi	84	Японія
9	IBM	83	США
10	Robert Bosch	78	Німеччина
11	Sony	68	Японія
12	Panasonic	63	Японія

НАЙБІЛЬШІ ТРАНСНАЦІОНАЛЬНІ КОРПОРАЦІЇ В ГАЛУЗІ АВТОМОБІЛБУДУВАННЯ

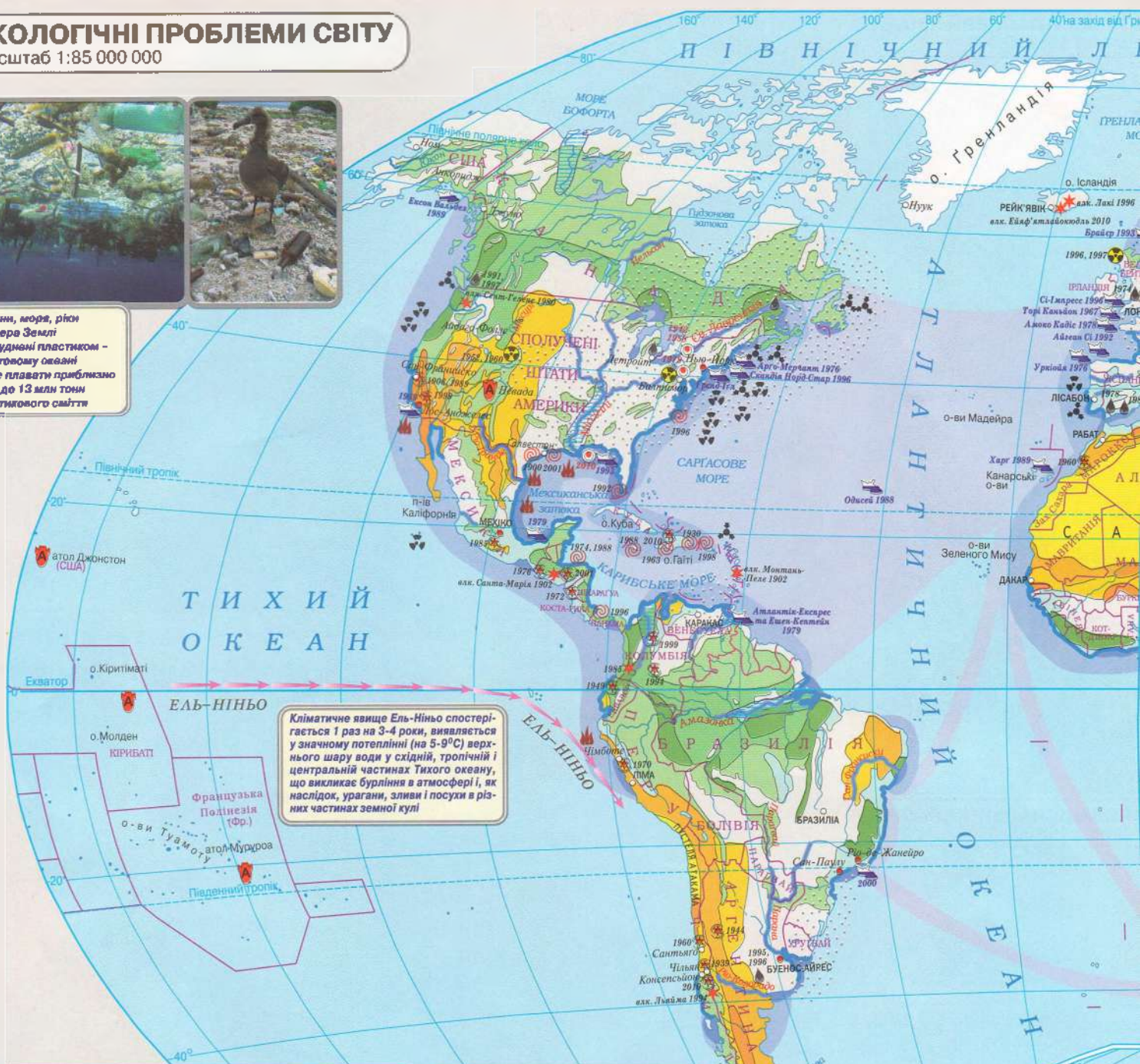
Ранжирувальний рейтинг	Корпорація	Сума продажів млрд дол.	Країна
1	Volkswagen	237	Німеччина
2	Toyota motor	237	Японія
3	Daimler-Crysler	196	Німеччина
4	General Motors	150	США
5	Ford Motor	150	США
6	Nissan Motor	122	Японія
7	SAIC Motor	107	Китай
8	BMW Group	102	Німеччина
9	Heslar Motor	102	Японія
10	Dongfeng motor group	83	Китай
11	Hyundai Motor	82	Корея
12	Peugeot	80	Франція

ЕКОЛОГІЧНІ ПРОБЛЕМИ СВІТУ

Масштаб 1:85 000 000



Океани, моря, річки та озера Землі забруднені пластиком – у Світовому океані може плавати приблизно від 5 до 13 млн тонн пластикового сміття



Кліматичне явище Ель-Ніньо спостерігається 1 раз на 3-4 роки, виявляється у значному потеплінні (на 5-9°C) верхнього шару води у східній, тропічній і центральній частинах Тихого океану, що викликає бурливі в атмосфері, як наслідок, урагани, зливи і посухи в різних частинах земної кулі

АРКТИКА. СКОРОЧЕННЯ ПЛОЩІ КРИЖАНОГО ПОКРИВУ

Масштаб 1:80 000 000



ПЛОЩА СКОРОЧЕННЯ КРИЖАНОГО ПОКРИВУ У ВЕРЕСНІ

1979-2000 рр. 2006 р. 2007 р. 2010 р.



Щорічно у вересні площа арктичної криги досягає свого мінімуму. В останні роки цей мінімум стає все менше і менше

Спалювання органічних речовин: нафти, вугілля, природного газу, деревини – поступово збільшує вміст вуглекислого газу в атмосфері, що спричиняє глобальне потепління

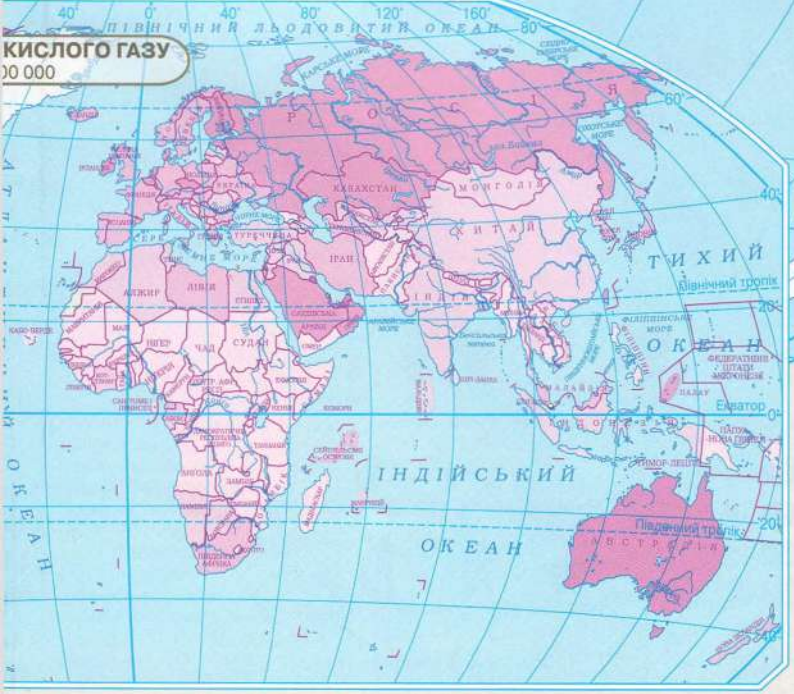


ЕМІСІЯ ВУГЛЕКИСЛОГО ГАЗУ (викиди CO₂ в атмосфері, т на одну особу)



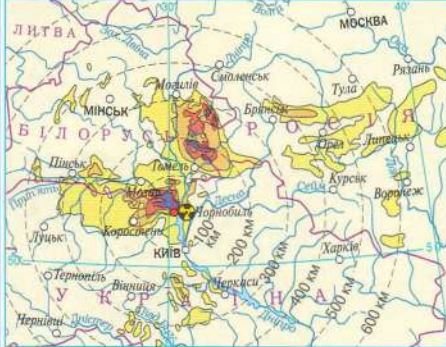


- ПРИРОДНІ КАТАСТРОФИ**
(наприкінці ХХ - на початку ХХІ ст.)
- Екзогенні
 - тропічні циклиони (урагани, тайфуни)
 - повені
 - цунамі
 - Ендогенні
 - виверження вулканів
 - землетруси
- АНТРОПОГЕННІ КАТАСТРОФИ**
Опустелювання
- сильне
 - помірне
 - незначне
 - Природні пустелі
- Зменшення площі лісів внаслідок вирубування та пожеж**
- значне
 - помірне
 - незначне
 - Корінні тропічні ліси, майже повністю знищені людиною
- Райони випадання кислотних дощів**
- Забруднення територій хімічними речовинами
- Міста, в яких рівень забруднення атмосферного повітря є надзвичайно високим**
- Місця випробовування атомної зброї (до 1996 р.)
 - Місця найбільших радіаційних аварій
 - Найбільш техногенні катастрофи
 - Роки катастроф
- Забруднення вод Світового океану**
- сильне
 - помірне
 - постійне забруднення нафтою
- Датки 2000**
- Катастрофи танкерів, їх назви та рік катастрофи
 - Пожежі на нафтовидобувних платформах
 - Зливання промислових відходів в океан
 - Поховання радіоактивних відходів
 - Підтоплені ділянки узбережжів внаслідок підняття рівня моря
 - Найбільш забруднені річки



ЗАБРУДНЕННЯ ТЕРИТОРІЇ ЦЕЗІЄМ-137 ПІСЛЯ АВАРІЇ НА ЧАЕС
Масштаб 1:20 000 000

Чорнобильська катастрофа вважається найбільшою за всю історію ядерної енергетики, як за кількістю загиблих і потерпілих від її наслідків людей, так і за економічним збитком. Радіоактивні матеріали випали на поверхню землі, що забруднило радіонуклідами значні території



Щільність забруднення території цезієм-137 (1986 р.)
кБк/м² 37 185 555 1480 понад
кІ/км² 1 5 15 40 понад

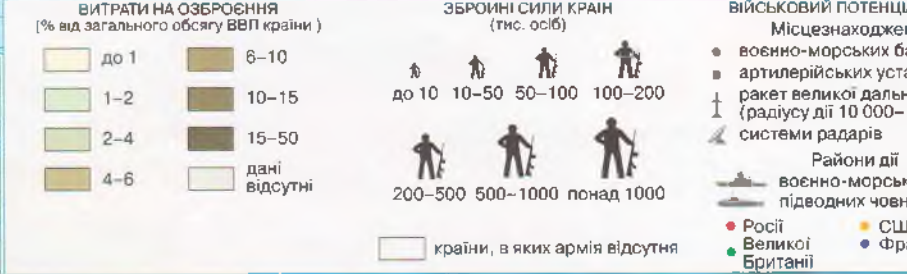
ВОЄННІ КОНФЛІКТИ У СВІТІ
Масштаб 1:165 000 000



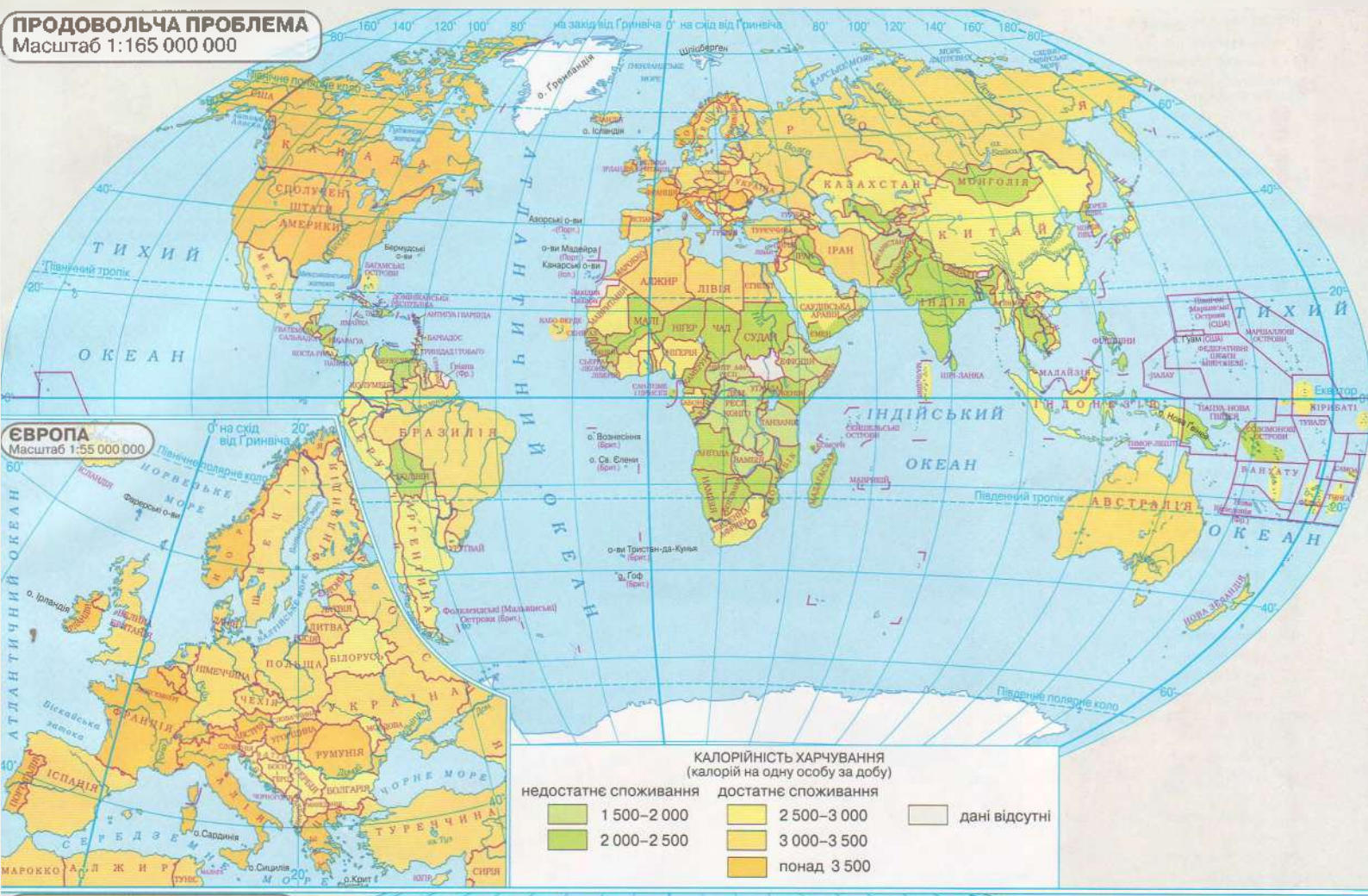
Арабська весна – серія військових конфліктів арабських країн



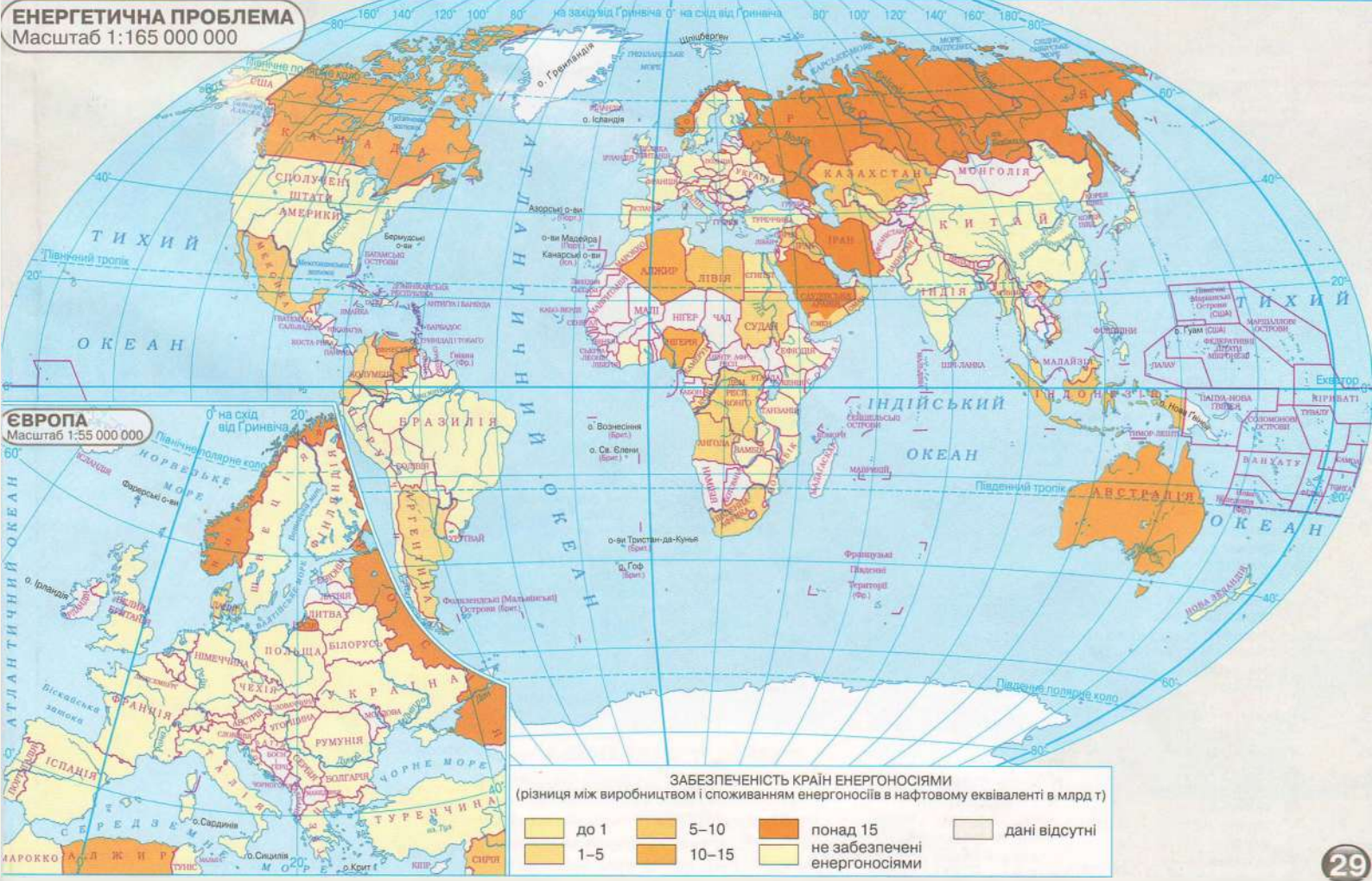
ВІЙСЬКОВИЙ ПОТЕНЦІАЛ КРАЇН СВІТУ
Масштаб 1:165 000 000



ПРОДОВОЛЬЧА ПРОБЛЕМА
Масштаб 1:165 000 000



ЕНЕРГЕТИЧНА ПРОБЛЕМА
Масштаб 1:165 000 000



ЄВРОПА

Економічна карта

Масштаб 1:15 000 000

ОБРОБНА ПРОМИСЛОВІСТЬ

- Чорна металургія
- Кольорова металургія
- Машинобудування та металообробка
- електротехнічне
- оптико-механічне
- автомобілебудування
- літакобудування
- суднобудування та судноремонт
- Нафтопереробна
- Хімічна
- Лісова та деревообробна
- целюлозно-паперова
- Будівельних матеріалів
- цементна
- Легка
- Харчова
- рибна

ВИДОБУВНА ПРОМИСЛОВІСТЬ

- кам'яного вугілля
- бурого вугілля
- горючих сланців
- нафти
- природного газу
- залізних руд
- марганцевих руд
- хромових руд
- титанових руд
- вольфрамових руд
- алюмінієвих руд
- мідних руд
- цинкових руд
- поліметалевих руд
- олов'яних руд
- ртутних руд
- уранових руд
- графіту
- апатитів
- фосфоритів
- сірки
- калійних солей
- кам'яної солі
- мрамору
- граніту

ЕЛЕКТРОСТАНЦІЇ

- ⊕ теплові
- ⚡ гідроелектростанції
- ⚛ атомні

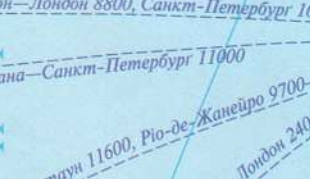
МОРСЬКІ ПОРТИ

СІЛЬСЬКЕ ГОСПОДАРСТВО

- 1 Зернові культури (пшениця, кукурудза), технічні культури (соняшник, цукрові буряки) та м'ясо-молочне тваринництво
- 2 Зернові культури (пшениця, ячмінь, овес, жито), технічні культури (цукрові буряки, льон, картопля) та м'ясо-молочне тваринництво
- 3 Субтропічні культури (виноград, інжир, мигдаль, маслини, цитрусові) та зернові культури
- 4 Садівництво (виноградарство), овочівництво та місцями тютюництво
- 5 Тваринництво (м'ясо-молочне та молочно-м'ясне), свинарство та вирощування картоплі, льону, зернових культур, осередки лісового господарства
- 6 Гірськопасовищне тваринництво (м'ясо-молочне та м'ясо-вовняне), осередки лісового господарства
- 7 Оленярство, промисел хутрового звіра та осередки лісового господарства
- 8 Пасовищне тваринництво (вівці, верблюди, коні)
- 9 Лісове господарство з осередками промислу хутрового звіра
- 10 Землі, які мало або не використовуються

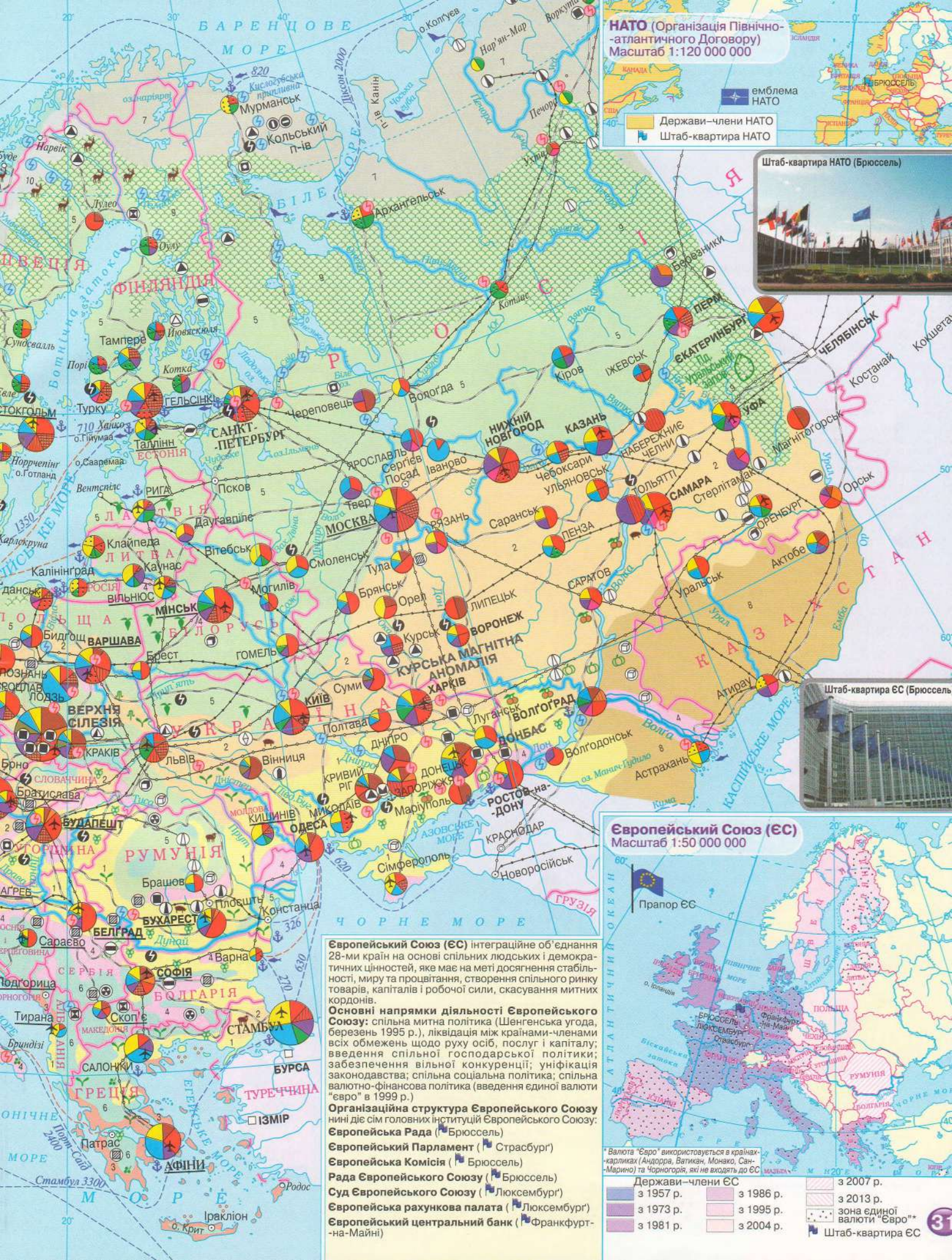
Райони поширення

- баштану
- виноградників
- квітництва
- маслини (оливи)
- садів
- тютюну
- хмелю
- цитрусових
- цукрових буряків
- вівчарства
- оленярства
- свинарства
- Промисел тюленя
- Райони вилову морських губок
- Рибальство



Примітки. 1. Потужність електростанцій не відображено.
2. Подано найважливіші морські порти без урахування річного вантажообігу

Цифрами позначено:
1 Люксембург
2 Ліхтенштейн
3 Андорра
4 Монако
5 Сан-Марино



НАТО (Організація Північно-атлантичного Договору)
 Масштаб 1:120 000 000

емблема НАТО
 Держави-члени НАТО
 Штаб-квартира НАТО



Європейський Союз (ЄС)
 Масштаб 1:50 000 000

Прапор ЄС

Держави-члени ЄС

з 1957 р.	з 1986 р.	з 2013 р.
з 1973 р.	з 1995 р.	зона єдиної валюти "Євро"
з 1981 р.	з 2004 р.	Штаб-квартира ЄС



Європейський Союз (ЄС) інтеграційне об'єднання 28-ми країн на основі спільних людських і демократичних цінностей, яке має на меті досягнення стабільності, миру та процвітання, створення спільного ринку товарів, капіталів і робочої сили, скасування митних кордонів.

Основні напрями діяльності Європейського Союзу: спільна митна політика (Шенгенська угода, березень 1995 р.), ліквідація між країнами-членами всіх обмежень щодо руху осіб, послуг і капіталу; введення спільної господарської політики; забезпечення вільної конкуренції; уніфікація законодавства; спільна соціальна політика; спільна валютно-фінансова політика (введення єдиної валюти "євро" в 1999 р.)

Організаційна структура Європейського Союзу нині діє сім головних інституцій Європейського Союзу:

- Європейська Рада (Брюссель)
- Європейський Парламент (Страсбург)
- Європейська Комісія (Брюссель)
- Рада Європейського Союзу (Брюссель)
- Суд Європейського Союзу (Люксембург)
- Європейська рахункова палата (Люксембург)
- Європейський центральний банк (Франкфурт-на-Майні)

ОБРОБНА ПРОМИСЛОВОСТЬ

- Чорна металургія
- Кольорова металургія
- Машинобудування та металообробка
- електротехнічне
- оптико-механічне
- автомобілебудування
- літакобудування
- суднобудування та судноремонт
- Нафтопереробна
- Хімічна
- Лісова та деревообробна
- Будівельних матеріалів
- Легка (текстильна, шкіряна, взуттєва, бавовняна та ін.)
- Харчова

ВИДОБУВНА ПРОМИСЛОВОСТЬ

- кам'яного вугілля
- бурого вугілля
- нафти
- природного газу
- залізних руд
- мідних руд
- поліметалевих руд
- графіту
- калійних солей
- кам'яної солі

ЕЛЕКТРОСТАНЦІЇ

- за типами
- ⚡ теплові
 - ⚡ гідроелектростанції
 - ⚡ атомні
- за потужністю
- ⚡ понад 1000 МВт
 - ⚡ 300-1000 МВт

СІЛЬСЬКЕ ГОСПОДАРСТВО

- 1 Зернові культури (пшениця, жито, ячмінь), цукрові буряки, м'ясо-молочне скотарство та свилярство
- 2 Садівництво та овочівництво
- 3 Молочне скотарство та свилярство, жито, картопля та кормові культури
- 4 Приськопосовищне тваринництво
- Лісове господарство з осередками землеробства та тваринництва

Райони поширення

- 🍇 виноградників
- 🌳 садів
- 🌿 лотюну
- 🌾 хмелю
- 🍷 цукрових буряків
- 🐷 свилярства
- 🐟 Рибальство

РІЧНИЙ ВАНТАЖОБІГ МОРСЬКИХ ПОРТІВ

- ⚓ понад 20 млн т
- ⚓ 10-20 млн т
- ⚓ 3-10 млн т

НІМЕЧЧИНА

Економічна карта

Масштаб 1:4 500 000



НІМЕЧЧИНА

Схема економічних районів та федеральних земель



ПІВНІЧ Назви і межі економічних районів

Берлін Назви і межі федеральних земель

Площа—357 тис. км²
Населення—81 млн осіб
Столиця—Берлін 3,6 млн осіб
Офіційна назва— Федеративна Республіка Німеччина
Офіційна мова—німецька
Державний устрій—парламентська республіка, федеративна держава
Склад території—16 федеральних земель
Місце країни у світі—країна "Великої сімки", член ООН, ЄС, НАТО, ОБСЄ, ОЕСР
Релігія—християнство (протестантизм 45%, католицизм 37%)
Зовнішня торгівля
—експорт: автомобілі ("Фольксваген", "Даймлер-Бенц", "БМВ", "Опель"), судна, верстати, електротехніка, електроніка, метали, хімікати, пиво, фарфор, музичні інструменти, харчі
—імпорт: машини та обладнання, транспортні засоби, продовольчі товари, текстиль, кольорові метали
Грошова одиниця: євро

РАЙОН РЕЙН-РУР

Масштаб 1:2 000 000



ВЕЛИКА БРИТАНІЯ

Схема економічних районів та історичних областей



Площа—244,9 тис. км²
Населення—64,1 млн осіб
Столиця—Лондон 10,3 млн осіб

Офіційна назва—Сполучене Королівство Великої Британії та Північної Ірландії

Офіційна мова—англійська
Державний устрій—конституційна монархія, парламентська держава

Склад території—4 історичні провінції, 69 графств

Місце країни у світі—країна "Великої сімки", член ЄС, НАТО, постійний член Ради безпеки ООН, очолює Британську Співдружність націй (Співдружність), ОБСЄ, ОЕСР

Релігія—християнство (протестантизм 70%, католицизм 15%)

Зовнішня торгівля
експорт: нафта і нафтопродукти, телекомунікаційне обладнання, станки, прилади, авіаційні двигуни, верстати, автомобілі ("Ролс-Ройс"), пластмаси, ліки

імпорт: мінеральна сировина, метали, машини та обладнання, каучук, продовольчі товари

Грошова одиниця: фунт стерлінгів

МІДЛЕНД Назви і межі економічних районів
АНГЛІЯ Історичні провінції



ВЕЛИКА БРИТАНІЯ

Економічна карта

Масштаб 1:5 000 000



Її Величність Єлизавета II, Королева Великої Британії та Північної Ірландії



Найпотужніша у Великій Британії ТЕС Дракс



- ОБРОБНА ПРОМИСЛОВІСТЬ**
- Чорна металургія
 - Кольорова металургія
 - металургія алюмінію
 - Машинобудування та металообробка
 - електротехнічне
 - оптико-механічне
 - автомобілебудування
 - літакобудування
 - суднобудування та судноремонт
 - Нафтопереробна
 - Хімічна
 - Целюлозно-паперова
 - Будівельних матеріалів
 - Легка (текстильна, бавовняна, шкіряна, взуттєва)
 - Харчова

- ВИДОБУВНА ПРОМИСЛОВІСТЬ**
- кам'яного вугілля
 - нафти
 - природного газу
 - вольфрамових руд
 - олов'яних руд

- ЕЛЕКТРОСТАНЦІЇ**
- за типами: теплові
 - гідроелектростанції
 - атомні
 - за потужністю: понад 1000 МВт
 - 300-1000 МВт
 - до 300 МВт

- СІЛЬСЬКЕ ГОСПОДАРСТВО**
- 1. Зернові культури (ячмінь, овес, пшениця), картопля, молочне скотарство
 - 2. Молочне скотарство, свинарство, птицевіництво та осередки лісового господарства
 - 3. Вівчарство, м'ясне скотарство
 - 4. Овочівництво і садівництво
 - 5. Землі, які мало або не використовуються

- Райони поширення**
- вівса
 - льону
 - цукрових буряків
 - великої рогатої худоби
 - вівчарства
 - свинарства
 - Рибальство

- РІЧНИЙ ВАНТАЖООБІГ МОРСЬКИХ ПОРТІВ**
- понад 20 млн т
 - 10-20 млн т
 - 3-10 млн т



Стоунхендж

ФРАНЦІЯ

Економічна карта
Масштаб 1:4 500 000



ОБРОБНА ПРОМИСЛОВІСТЬ

- Чорна металургія
- Кольорова металургія
- Машинобудування та металообробка
- електротехнічне
- оптико-механічне
- автомобілебудування
- літакобудування
- суднобудування та судноремонт
- Нафтопереробна
- Хімічна
- Лісова та деревообробка
- целюлозно-паперова
- Будівельних матеріалів
- Легка
- Харчова

ВИДОБУВНА ПРОМИСЛОВІСТЬ

- кам'яного вугілля
 - нафти
 - природного газу
 - залізних руд
 - алюмінієвих руд
 - уранових руд
 - калійних солей
- ### ЕЛЕКТРОСТАНЦІЇ за типами
- теплові
 - гідроелектростанції
 - атомні
- за потужністю
- понад 1000 МВт
 - 300-1000 МВт
 - до 300 МВт
- ### РІЧНИЙ ВАНТАЖОБІГ МОРСЬКИХ ПОРТІВ
- понад 20 млн т
 - 10-20 млн т
 - 3-10 млн т



Площа—544,0 тис. км²
 Населення—66,6 млн осіб
 Столиця—Париж 2,2 млн осіб
 Офіційна назва—Французька Республіка
 Офіційна мова—французька
 Державний устрій—президентська республіка, унітарна держава
 Склад території—22 регіони, 96 департаментів (з них 4 заморських департаменти—Гваделупа, Французька Гвіана, Мартиніка, Реюньйон)
 Місце країни у світі—країна "Великої сімки", член ЄС, НАТО, постійний член Ради безпеки ООН, ОБСЄ, ОЕСР
 Релігія—християнство (католики)
 Зовнішня торгівля—експорт: автомобілі ("Рено", "Пежо", "Сітроен"), літаки, локомотиви, атомні технології, тканини, модний одяг, зерно, парфуми, вино
 імпорт: машини і обладнання, мінеральна сировина і паливо, хімічні товари, целюлоза, бавовна, вовна, кава, чай, ліс і пиломатеріали
 Грошова одиниця: євро

СІЛЬСЬКЕ ГОСПОДАРСТВО

- 1 Зернові культури (пшениця), цукрові буряки, картопля
- 2 Виноградарство, садівництво, овочівництво
- 3 Молочно-м'ясне тваринництво (велика рогата худоба, свині)
- 4 Гірськопасовишне молочно-м'ясне тваринництво (вівці)
- Лісове господарство

Райони поширення

- виноградників
- квітництва
- кукурудзи
- маслини
- рису
- садів
- тютюну
- хмелю
- цитрусових
- цукрових буряків
- великої рогатої худоби
- вівчарства
- свинарства
- Рибальство



ІТАЛІЯ

Економічна карта
Масштаб 1:4 500 000



ОБРОБНА ПРОМИСЛОВІСТЬ

- Чорна металургія
- Кольорова металургія
- Машинобудування та металообробка
- електротехнічне
- автомобілебудування
- суднобудування та судноремонт
- Нафтопереробна
- Хімічна
- Лісова та деревообробна
- Будівельних матеріалів
- Легка (текстильна, бавовняна, шкіряна, взуттєва)
- Харчова

ВИДОБУВНА ПРОМИСЛОВІСТЬ

- ⊕ природного газу
- ⊕ поліметалевих руд
- ⊕ ртутних руд
- ⊕ калійних солей
- ⊕ мармру
- ⊕ сірки

ЕЛЕКТРОСТАНЦІЇ

- | | |
|---------------------------------------------------------|---------------------------------------------------|
| за типами | за потужністю |
| ⚡ теплові | ⚡ понад 1000 МВт |
| ⚡ гідроелектростанції | ⚡ 300-1000 МВт |
| ⚡ атомні | ⚡ до 300 МВт |

СІЛЬСЬКЕ ГОСПОДАРСТВО

- 1 Зернові культури (пшениця, кукурудза, рис) та м'ясо-молочне тваринництво
- 2 Зернові та субтропічні культури (маслини, цитрусові, виноград)
- 3 Садівництво та овочівництво, місцями тютюнництво, птахівництво
- 4 Гірськопасовищне м'ясо-молочне тваринництво з осередками лісового господарства
- 5 Гірськопасовищне м'ясо-вовняне тваринництво з осередками лісового господарства
- 6 Лісове господарство

ІТАЛІЯ

Схема економічних районів та адміністративних областей



- ПІВДЕНЬ** Назви | межі економічних районів
- Лацио** Назви | межі областей

Площа - 301,3 тис. км²
Населення - 61,9 млн осіб
Столиця - Рим 3,7 млн осіб
Офіційна назва - Італійська Республіка
Офіційна мова - італійська
Державний устрій - парламентська республіка, унітарна держава
Склад території - 20 областей
Місце країни у світі - країна "Великої сімки", член ООН, ЄС, НАТО, ОБСЄ, ОЕСР
Релігія - християнство (католицизм)
Зовнішня торгівля - експорт: автомобілі ("Фіат", "Феррарі", "Альфа-Ромео"), побутова техніка, судновверстати, трактори, електротехніка, тканини, одяг, взуття, меблі, продукти (макаронні вироби, фрукти, вино)
Імпорт: енергоносії, мінеральна сировина, паливо, метали, складні машини, хімікати, ліс, бавовна, вовна, продукти (зерно, м'ясо)
Грошова одиниця: євро



Венеція та її лагуна - видатний архітектурний ансамбль, розташований на 118 маленьких островах



Райони поширення

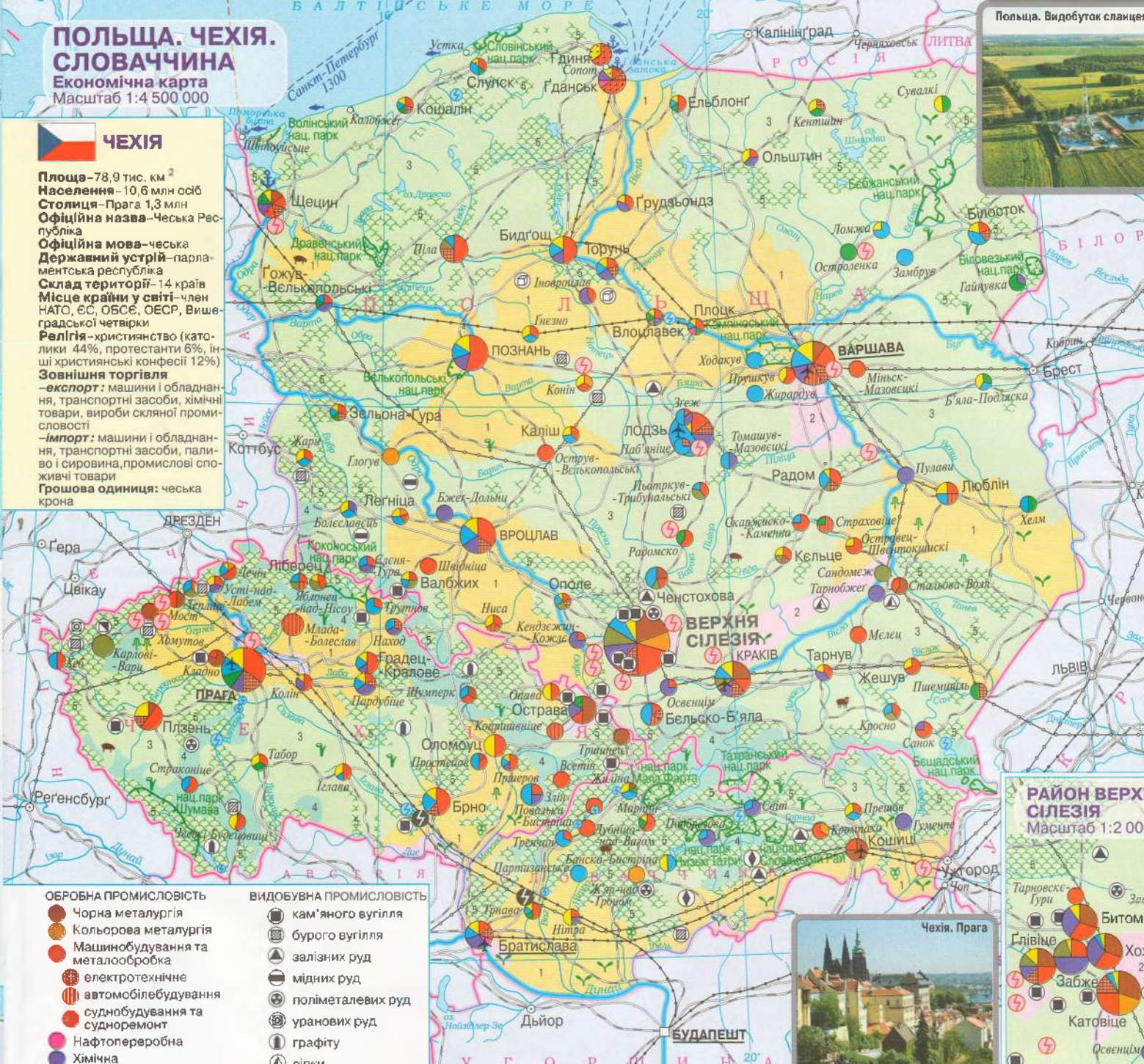
- 🍷 виноградників
 - 🌿 маслини (оливи)
 - 🌿 тютюну
 - 🍊 цитрусових
 - 🌿 цукрових буряків
 - 🐄 великої рогатої худоби
 - 🐖 свинарства
 - 🐟 Рибальство
- РІЧНИЙ ВАНТАЖОВИЙ МОРСЬКИХ ПОРТІВ**
- ⚓ понад 20 млн т
 - ⚓ 10-20 млн т
 - ⚓ 3-10 млн т

ПОЛЬЩА. ЧЕХІЯ. СЛОВАЧЧИНА

Економічна карта
Масштаб 1:4 500 000

ЧЕХІЯ

Площа – 78,9 тис. км²
Населення – 10,6 млн осіб
Столиця – Прага, 1,3 млн
Офіційна назва – Чеська Республіка
Офіційна мова – чеська
Державний устрій – парламентська республіка
Склад території – 14 країв
Місце країни у світі – член НАТО, ЄС, ОБСЄ, ОЕСР, Вишеградської четвірки
Релігія – християнство (католики 44%, протестанти 6%, інші християнські конфесії 12%)
Зовнішня торгівля
 – експорт: машини і обладнання, транспортні засоби, хімічні товари, вироби скляної промисловості
 – імпорт: машини і обладнання, транспортні засоби, паливо і сировина, промислові споживчі товари
Грошова одиниця: чеська корона



РАЙОН ВЕРХНЯ СІЛЕЗІЯ

Масштаб 1:2 000



- | | |
|------------------------------------|--------------------------------|
| ОБРОБНА ПРОМИСЛОВІСТЬ | ВИДОБУВНА ПРОМИСЛОВІСТЬ |
| ● Чорна металургія | ■ кам'яного вугілля |
| ● Кольорова металургія | ▲ залізних руд |
| ● Машинобудування та металообробка | ● мідних руд |
| ● електротехнічне | ● поліметалевих руд |
| ● автомобілебудування | ● уранових руд |
| ● суднобудування та судноремонт | ● графіту |
| ● Нафтопереробка | ● сірки |
| ● Хімічна | ● кам'яної солі |
| ● Лісова та деревообробка | ● магнетиту |
| ● целюлозно-паперова | ● коаліну |
| ● Будівельних матеріалів | |
| ● Легка | |
| ● Харчова | |
| ● рибна | |
-
- | | | |
|-----------------------|------------------|----------------------|
| ЕЛЕКТРОСТАНЦІЇ | за типами | за потужністю |
| ⚡ теплові | ⚡ понад 1000 МВт | ⚡ понад 1000 МВт |
| ⚡ гідроелектростанції | ⚡ 300-1000 МВт | ⚡ 300-1000 МВт |
| ⚡ атомні | ⚡ до 300 МВт | ⚡ до 300 МВт |
-
- | | |
|------------------------------------------------------------------------------------------------------------------|-------------------------|
| СІЛЬСЬКЕ ГОСПОДАРСТВО | Райони поширення |
| 1. Зернові культури (пшениця, ячмінь, жито), цукрові буряки та м'ясо-молочне тваринництво (велика рогата худоба) | ● виноградарство |
| 2. Овочівництво та садівництво | ● лісового господарства |
| 3. М'ясо-молочне тваринництво, жито, овес, картопля | ● тютюну |
| 4. П'ясопасовищне тваринництво | ● хмелю |
| 5. Лісове господарство | ● Рибальство |

ПОЛЬЩА

Схеми економічних районів та воєводств



ПОЛЬЩА

Площа – 312,7 тис. км²
Населення – 38,6 млн осіб
Столиця – Варшава, 1,7 млн осіб
Офіційна назва – Республіка Польща
Офіційна мова – польська
Державний устрій – парламентська республіка
Склад території – 16 воєводств
Місце країни у світі – член НАТО, ЄС, ОБСЄ, ОЕСР, Вишеградської четвірки
Релігія – християнство (католики 80%, протестанти 12%)
Зовнішня торгівля
 – експорт: машини та обладнання, транспортні засоби, сталь, вугілля, кокс, сірка, мідь, срібло, шнук, одяг, меблі, продукція сільського господарства та харчової промисловості
 – імпорт: машини та обладнання, нафта і нафтопродукти, природний газ, залізна руда, мінеральні добрива, продовольство та сільськогосподарська сировина
Грошова одиниця: злотий

СЛОВАЧЧИНА

Площа – 49 тис. км²
Населення – 5,4 млн осіб
Столиця – Братислава, 400 тис. осіб
Офіційна назва – Словаччина
Офіційна мова – словацька
Державний устрій – парламентська республіка
Склад території – 8 країв (областей)
Місце країни у світі – член НАТО, ЄС, ОЕСР, Вишеградської четвірки
Релігія – християнство (католики 80%, протестанти 12%)
Зовнішня торгівля
 – експорт: сталь, прокат, важка машинобудівельна продукція, літаки, зброя, річкові судна, лінійні вагони, сільськогосподарська продукція
 – імпорт: машини та обладнання, транспортні засоби, паливо, мінеральні товари, промислові товари
Грошова одиниця: євро

ОБРОБНА ПРОМИСЛОВІСТЬ

- Чорна металургія
- Кольорова металургія
- металургія алюмінію
- Машинобудування та металообробка
- електротехнічне
- оптико-механічне
- автомобілебудування
- літакобудування
- суднобудування та судноремонт
- Нафтопереробна
- Хімічна
- Лісова та деревообробка
- целюлозно-паперова
- Будівельних матеріалів
- цементна
- Легка (текстильна, бавовняна, шовкова, джутова, шкіряна, взуттєва, хутрова)
- Харчова
- рибна

ВИДОБУВНА ПРОМИСЛОВІСТЬ

- ⊕ кам'яного вугілля
- ⊕ бурого вугілля
- ⊕ горючих сланців
- ⊕ нафти
- ⊕ природного газу
- ⊕ залізних руд
- ⊕ марганцевих руд
- ⊕ хромових руд
- ⊕ титанових руд
- ⊕ нікелевих руд
- ⊕ вольфрамових руд
- ⊕ молібденових руд
- ⊕ алюмінієвих руд
- ⊕ мідних руд
- ⊕ поліметалевих руд
- ⊕ олов'яних руд
- ⊕ сурм'яних руд
- ⊕ ртутних руд
- ⊕ золота
- ⊕ уранових руд
- ⊕ азбесту
- ⊕ графіту
- ⊕ слюди
- ⊕ апатитів
- ⊕ фосфоритів
- ⊕ сірки
- ⊕ калійних солей
- ⊕ кам'яної солі
- ⊕ глауберової солі
- ⊕ алмазів

ЕЛЕКТРОСТАНЦІЇ

- ⊕ теплові
- ⊕ гідроелектростанції
- ⊕ атомні

СІЛЬСЬКЕ ГОСПОДАРСТВО

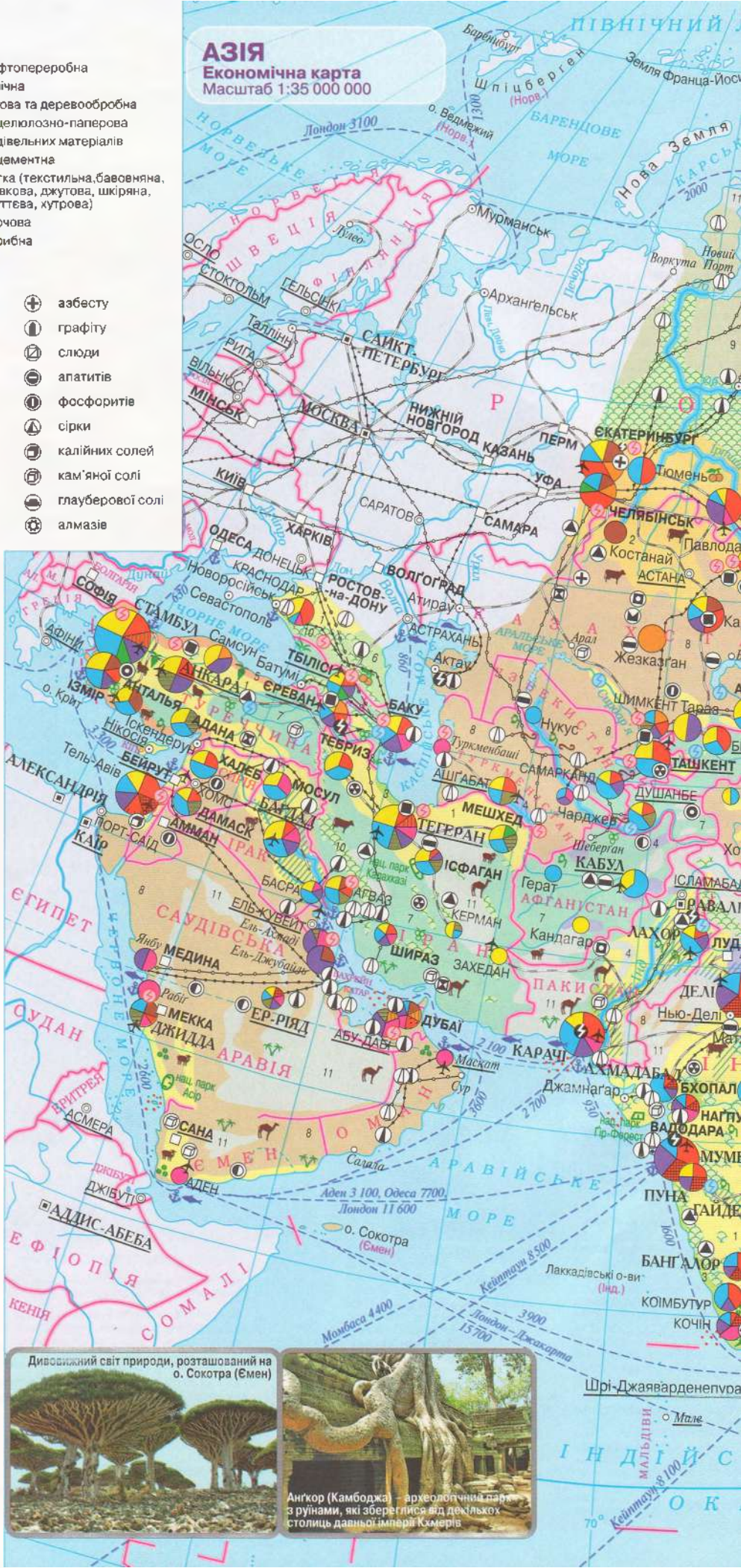
- 1. Зернові культури (пшениця, просо, кукурудза, ячмінь), технічні культури (бавовник, арахіс, соя) та м'ясо-молочне тваринництво
- 2. Зернові культури (пшениця), картопля, льон, м'ясо-молочне тваринництво
- 3. Рисосіяння
- 4. Технічні культури та плідівництво
- 5. Субтропічні культури (маслини, інжир, цитрусові, мигдаль, виноград)
- 6. Молочно-м'ясне і м'ясо-молочне тваринництво
- 7. Пасовищне тваринництво (вівці, кози)
- 8. Кочове тваринництво (вівці, кози, верблюди, коні)
- 9. Оленярство та промисел хутрового звіра
- 10. Лісове господарство з осередками землеробства та полювання на хутрового звіра (в Росії)
- 11. Землі, які мало або не використовуються
- Зрошені землі

Райони поширення

- 🌿 арахісу
- 🌿 бавовнику
- 🌿 бананів
- 🌿 винограду
- 🌿 джуту
- 🌿 ефіролійних
- 🌿 кави
- 🌿 каучуконосів
- 🌿 кокосової пальми
- 🌿 олійної пальми
- 🌿 прянощів
- 🌿 садівництва
- 🌿 соняшнику
- 🌿 сої
- 🌿 тютюну
- 🌿 фінікової пальми
- 🌿 Місця випробування ядерної зброї
- 🌿 цитрусових
- 🌿 цукрових буряків
- 🌿 цукрової тростини
- 🌿 чаю
- 🐐 ангорських кіз
- 🐐 великої рогатої худоби
- 🐐 верблюдів
- 🐐 вівчарства
- 🐐 пантового оленярства
- 🐐 свинарства
- 🐟 Видобування перлів
- 🐟 Вилів крабів
- 🐟 Промисел тюленя та морського звіра
- 🐟 Рибальство
- 🐟 Шовківництво
- 🐟 МОРСЬКІ ПОРТИ

Примітки 1. Потужність електростанцій на карті не відображено.
2. Подано тільки найважливіші порти без урахування річного вантажообігу.
3. Автомобільні шляхи показано тільки в районах, де відсутнє залізничне сполучення

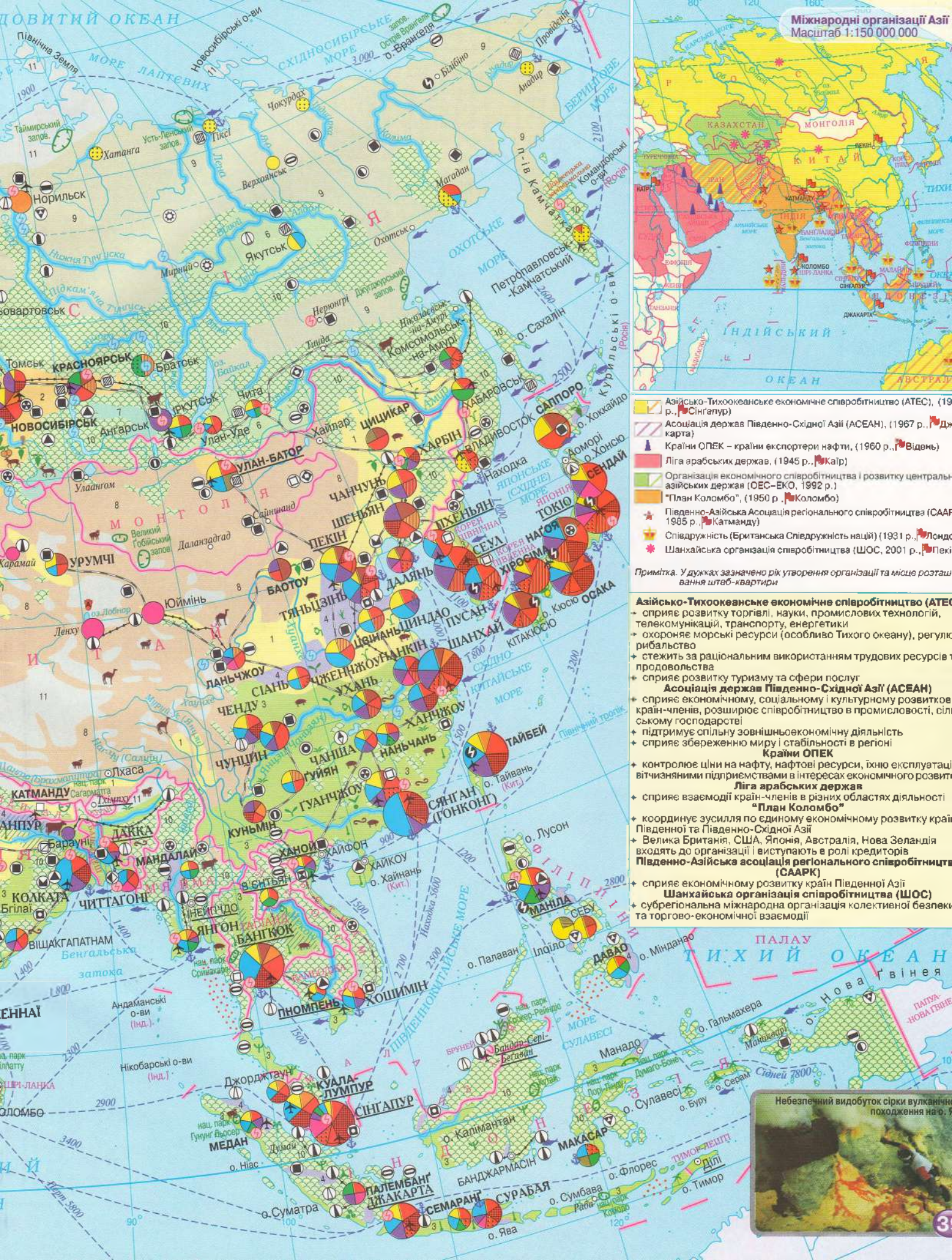
АЗІЯ
Економічна карта
Масштаб 1:35 000 000



Дивовижний світ природи, розташований на о. Сокотра (Емен)



Ангкор (Камбоджа) – археологічний парк з руїнами, які збереглися від декількох столиць давньої імперії Кхмерів



Міжнародні організації Азії
Масштаб 1:150 000 000

- Азійсько-Тихоокеанське економічне співробітництво (АТЕС), (1990 р., Сингапур)
- Асоціація держав Південно-Східної Азії (АСЕАН), (1967 р., Джакарта)
- Країни ОПЕК – країни експортери нафти, (1960 р., Відень)
- Ліга арабських держав, (1945 р., Каїр)
- Організація економічного співробітництва і розвитку центральних азійських держав (ОЕС-ЕКО, 1992 р.)
- "План Коломбо", (1950 р., Коломбо)
- Південно-Азійська Асоціація регіонального співробітництва (СААР), (1985 р., Катманду)
- Співдружність (Британська Співдружність націй) (1931 р., Лондон)
- Шанхайська організація співробітництва (ШОС, 2001 р., Пекін)

Примітка. У дужках зазначено рік утворення організації та місце розташування штаб-квартири

- Азійсько-Тихоокеанське економічне співробітництво (АТЕС)**
 - сприяє розвитку торгівлі, науки, промислових технологій, телекомунікації, транспорту, енергетики
 - охороняє морські ресурси (особливо Тихого океану), регулює рибальство
 - стежить за раціональним використанням трудових ресурсів і продовольства
 - сприяє розвитку туризму та сфери послуг
- Асоціація держав Південно-Східної Азії (АСЕАН)**
 - сприяє економічному, соціальному і культурному розвитку країн-членів, розширює співробітництво в промисловості, сільському господарстві
 - підтримує спільну зовнішньоекономічну діяльність
 - сприяє збереженню миру і стабільності в регіоні
- Країни ОПЕК**
 - контролює ціни на нафту, нафтові ресурси, їхню експлуатацію вітчизняними підприємствами в інтересах економічного розвитку
- Ліга арабських держав**
 - сприяє взаємодії країн-членів в різних областях діяльності
- "План Коломбо"**
 - координує зусилля по єдиному економічному розвитку країн Південної та Південно-Східної Азії
 - Велика Британія, США, Японія, Австралія, Нова Зеландія входять до організації і виступають в ролі кредиторів
- Південно-Азійська асоціація регіонального співробітництва (СААРК)**
 - сприяє економічному розвитку країн Південної Азії
- Шанхайська організація співробітництва (ШОС)**
 - субрегіональна міжнародна організація колективної безпеки та торгово-економічної взаємодії





ІНДІЯ

Площа—3 287,3 тис. км²
Населення—1,3 млрд осіб
 (2-е місце в світі за чисельністю)
Столиця—Нью-Делі 302,4 тис. осіб
Офіційна назва—Республіка Індія
Офіційна мова—гінді та англійська (14 мов, прийняті як офіційні в деяких районах)
Державний устрій—федеративна парламентська республіка
Склад території—28 штатів, 6 союзних територій, національна столична територія
Місце країни у світі—член ООН, Співдружності, Асоціації регіонального співробітництва Північної Азії (СААРК), "Плану Коломбо"

Релігія—індуїзм 83%, іслам, сіхізм, джайнізм
Зовнішня торгівля
експорт: чай, руди металів, вироби з бавовни, джуту, продукти сільського господарства
—імпорт: нафта і нафтопродукти, машини і прилади, продукти хімії, добрива
Грошова одиниця: індійська рупія

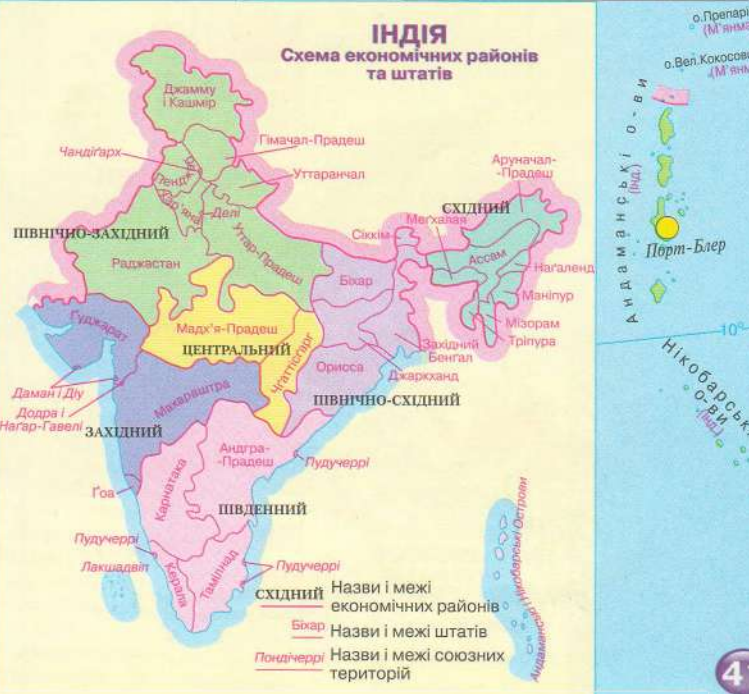

ІНДІЯ

Економічна карта

Масштаб 1:13 000 000

- ОБРОБНА ПРОМИСЛОВІСТЬ**
- Чорна металургія
 - Кольорова металургія
 - Машинобудування та металообробка
 - електротехнічне
 - транспортне
 - літакобудування
 - Нафтопереробна
 - Хімічна
 - Лісова та деревообробна
 - целюлозно-паперова
 - Будівельних матеріалів
 - цементна
 - Легка (текстильна, бавовняна, шкіряна, взуттєва)
 - Харчова
- ВИДОБУВНА ПРОМИСЛОВІСТЬ**
- кам'яного вугілля
 - бурого вугілля
 - нафти
 - природного газу
 - залізних руд
 - марганцевих руд
 - хромових руд
 - титанових руд
 - алюмінієвих руд
 - мідних руд
 - поліметалевих руд
 - золота
 - графіту
 - слюди
 - алмазів

- СІЛЬСЬКЕ ГОСПОДАРСТВО**
- Рисосіяння
 - Пшениця, просіяні, бобови та технічні (олійні, бавовник) культури
 - Цукрова тростина, пшениця, олійні культури (гірчиця, рапс)
 - Напівкочове тваринництво (віаці, верблюди, велика рогата худоба)
 - Лісове господарство
 - Землі, які мало або не використовуються
 - Зрошені землі
- Райони поширення**
- арахісу
 - джуту
 - кави
 - кокосової пальми
 - прянощів
 - тиютону
 - цитрусових
 - цукрової тростини
 - чаю
 - биків, буйволів
 - вівчарства
 - Видобування перлів
 - Рибальство
 - Шовківництво



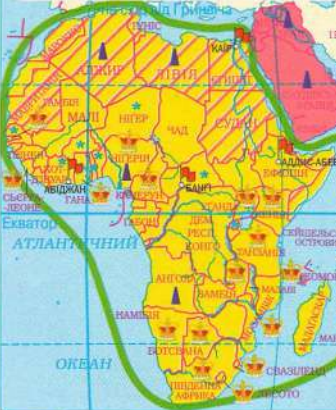
- ЕЛЕКТРОСТАНЦІЇ**
- за типами
 - теплові
 - гідроелектростанції
 - атомні
 - за потужністю
 - понад 1000 МВт
 - 300-1000 МВт
 - до 300 МВт
- РІЧНИЙ ВАНТАЖОБІГ МОРСЬКИХ ПОРТІВ**
- понад 20 млн т
 - 10-20 млн т
 - 3-10 млн т
- Місця випробування ядерної зброї

АФРИКА

Економічна карта

Масштаб 1:35 000 000

Міжнародні організації Африки
Масштаб 1:150 000 000



- Африканський Союз, (1963 р., Абіджа)
- Африканський банк розвитку (АФБР) (1964 р., Абіджа)
- Загальна Афро-Мавританська організація (ОКАМ), (1965 р., Банжунто)
- Країни ОПЕК – країни-експортери нафти), (1960 р., Відень)
- Ліга арабських держав, (1945 р., Каїр)
- Співдружність (Британська Співдружність націй) (1931 р., Лондон)

Примітка. У дужках зазначено рік утворення організації, місце розташування штаб-квартири

- ### ОБРОБНА ПРОМИСЛОВІСТЬ
- Чорна металургія
 - Кольорова металургія
 - металургія алюмінію
 - Машинобудування та металообробка
 - електротехнічне
 - автомобілебудування
 - Нафтопереробка
 - Хімічна
 - Лісова та деревообробка
 - целюлозно-паперова
 - Будівельних матеріалів
 - цементна
 - Легка (текстильна, бавовняна шкіряна, взуттєва)
 - Харчова
- ### ВИДОБУВНА ПРОМИСЛОВІСТЬ
- кам'яного вугілля
 - нафти
 - природного газу
 - залізних руд
 - марганцевих руд
 - хромових руд
 - нікелевих руд
 - кобальтових руд
 - алюмінієвих руд
 - мідних руд
 - поліметалевих руд
 - олов'яних руд
 - золота
 - платини
 - уранових руд
 - графіту
 - слюди
 - фосфоритів
 - алмазів
- ### СІЛЬСЬКЕ ГОСПОДАРСТВО
- Зернові культури (пшениця, кукурудза, ячмінь) та тваринництво (вівці, велика рогата худоба)
 - Зернові культури (просо, сорго), бобові культури (горох, боби, арахіс) та тваринництво (велика рогата худоба, вівці)
 - Коренеплоди (ямс, маниок, батат), зернові культури (пшениця, кукурудза, рис), технічні культури (тютюн, сизаль, цукрова тростина, бавовник) та тваринництво (вівці, велика рогата худоба)
 - Цитрусові, виноградарство, маслини, городництво (овочі картопля)
 - Технічні культури (бавовник, цукрова тростина) та зернові культури (рис, кукурудза, пшениця), арахіс на поливних землях
 - Оазисне землеробство
 - Пасовищне тваринництво (велика рогата худоба, вівці, кози)
 - Вівчарство (вовняне, каракулеве), розведення ангорських кіз
 - Кочове тваринництво (верблюди, вівці)
 - Ліси (збір дикорослих плодів) з осередками землеробства
 - Землі, які мало або не використовуються



- ### ЕЛЕКТРОСТАНЦІЇ
- за типами
 - теплові
 - гідроелектростанції
 - атомні
 - за потужністю
 - понад 1000 МВт
 - 300-1000 МВт
 - до 300 МВт
 - РІЧНИЙ ВАНТАЖООБІГ МОРСЬКИХ ПОРТІВ
 - понад 20 млн т
 - 10-20 млн т
 - 3-10 млн т

- ### Райони поширення
- ананасів
 - арахісу
 - бавовнику
 - бананів
 - виноградників
 - кави
 - какао
 - каучуконосів
 - кеш'ю
 - маслини (оливи)
 - олійної пальми
 - сизалю
 - фінкової пальми
 - цитрусових
 - цукрової тростини
 - чаю
 - великої рогатої худоби
 - верблюдів
 - вівчарства
 - Рибальство





КАНАДА
 Площа – 9 970,6 тис. км²
 Населення – 35,1 млн осіб
 Столиця – Оттава 883,4 тис. осіб
 Офіційна мова – Канада
 Офіційна мова – англійська, французька
 Державний устрій – федеративна держава, держава в складі Співдружності; фактично незалежна, номінально – глава держави королева Великої Британії, яку представляє генерал-губернатор
 Склад території – 10 провінцій, 3 території
 Місце країни у світі – країна "Великої сімки", член НАТО, НАФТА (Північноамериканської асоціації вільної торгівлі), АТЕС (Азійсько-Тихоокеанського економічного співробітництва), ОАД (Організації американських держав), ОБСЄ, ОЕСР
 Релігія – християнство (римсько-католики, протестанти, православні)
 Зовнішня торгівля (США – головний торговий партнер) – експорт: нафта, природний газ, руди металів і метали, деревина, целюлоза, папір, риба, зерно, вугілля, машини – імпорт: електроніка, наукові прилади, хімікати, фрукти й овочі, машини
 Грошова одиниця: канадський долар

КАНАДА
 Економічна карта
 Масштаб 1:20 000 000
 Назви і межі провінцій та територій
 Центри провінцій та територій

СІЛЬСЬКЕ ГОСПОДАРСТВО
 1 Пшениця, ячмінь, картопля, льон
 2 М'ясо-молочне тваринництво, глибокіництво, свинарство та зернова культура, картопля
 3 Садівництво та овочівництво
 4 Пасовище м'ясо-вовняне тваринництво (велика рогата худоба та вівчарство)
 5 Лісове господарство, промисел хутрового звіра
 6 Землі, які мало або не використовуються

ОБРОБКА ПРОМИСЛОВОСТІ
 Чорна металургія
 Кольорова металурія
 Машинобудування та металобробка
 електротехнічне
 автомобілебудування
 суднобудування та судноремонт
 Нафтопереробна
 Хімічна
 Лісова та деревообробна
 целюлозно-паперова
 Легка
 Харчова
 Рибна

ВИДОБУВНА ПРОМИСЛОВОСТІ
 кам'яного вугілля
 нафти
 природного газу
 залізних руд
 титанових руд
 нікелевих руд
 ніобольгових руд
 вольфрамових руд
 молібденових руд
 мідних руд
 цинкових руд
 срібних руд
 поліметалевих руд
 золота
 платини
 уранових руд
 калійних солей

ЕЛЕКТРОСТАНЦІЇ
 за типами
 теплові
 гідроелектростанції
 атомні
 за потужністю
 понад 1000 МВт
 300-1000 МВт
 300-300 МВт
 понад 20 МВт
 10-20 МВт
 3-10 МВт

РІЧНИЙ ВАНТАЖОВИЙ МОРСЬКИЙ ПОРТІВ
 понад 20 млн т
 10-20 млн т
 3-10 млн т

СПОЛУЧЕНІ ШТАТИ АМЕРИКИ

Економічна карта
Масштаб 1:10 500 000



- | | |
|------------------------------------|--------------------------------|
| ОБРОБНА ПРОМИСЛОВІСТЬ | ВИДОБУВНА ПРОМИСЛОВІСТЬ |
| ● Чорна металургія | ■ кам'яного вугілля |
| ● Кольорова металургія | ▲ нафти |
| ● металургія алюмінію | ▲ природного газу |
| ● Машинобудування та металообробка | ▲ залізних руд |
| ● електротехнічне | ▲ алюмінієвих руд |
| ● оптико-механічне | ▲ мідних руд |
| ● автомобілебудування | ▲ срібних руд |
| ● літакобудування | ▲ поліметалевих руд |
| ● суднобудування та судноремонт | ▲ золота |
| ● Нафтопереробна | ▲ уранових руд |
| ● Хімічна | ▲ фосфоритів |
| ● Лісова та деревообробка | ▲ сірки |
| ● целюлозно-паперова | ▲ калійних солей |
| ● Будівельних матеріалів | ЕЛЕКТРОСТАНЦІ |
| ● Легка | ● за типами |
| ● Харчова | ● теплові |
| ● рибна | ● гідроелектростанції |
| | ● атомні |
| | ● за потужністю |
| | ● понад 1000 МВт |
| | ● 300-1000 МВт |
| | ● до 300 МВт |





СПОЛУЧЕНІ ШТАТИ АМЕРИКИ

Площа—9,4 млн км²
 Населення—323 млн осіб
 Столиця—Вашингтон 618 тис. осіб
 Офіційна мова—англійська
 Державний устрій—президентська федеративна республіка
 Склад території—50 штатів, Федеральний столичний округ Колумбія
 Місце країни у світі—країна "Великої сімки", постійний член Ради Безпеки ООН, член НАТО, НАФТА (Північноамериканської асоціації вільної торгівлі), Азійсько-Тихоокеанського економічного співробітництва (АТЕС), Організації амери-

канських держав (ОАД), ОБСЄ, ОЕСР
 Релігія—християнство (протестанти 32%, католики 23%, православні 2%); іудаїзм 2%
Зовнішня торгівля
 —експорт: продукти обробної промисловості (літаки "Боїнг", автомобілі "Дженерал моторс", "Форд", "Крайслер", комп'ютери, ракети, верстати, обладнання), сільськогосподарські товари (пшениця, кукурудза, рис, соя, бавовна, тютюн)
 —імпорт: мінеральна і сільськогосподарська сировина, готові товари (сталь, машини, обладнання, електроніка)
Грошова одиниця: долар США



СІЛЬСЬКЕ ГОСПОДАРСТВО

1	Пшениця та м'ясне тваринництво
2	Кукурудза, пшениця, сорго, соя та м'ясне тваринництво
3	Рисосіяння
4	Технічні культури
5	Овочництво та садівництво
6	Молочне тваринництво, травосіяння
7	М'ясо-молочне тваринництво, птахівництво, зернові (пшениця, кукурудза), технічні культури
8	Пасовище м'ясо-вовняне тваринництво з осередками лісового господарства
9	Лісове господарство
10	Землі, які мало або не використовуються
	Зрошувані землі

Райони поширення

- арахісу
- бавовнику
- соняшнику
- тютюну
- цитрусових
- цукрової буряків
- цукрової тростини
- оленярства
- Рибальство

РІЧНІЙ ВАНТАЖОБІГ МОРСЬКИХ ПОРТІВ

- понад 20 млн т
- 10-20 млн т
- 3-10 млн т

Місяця випробування ядерної зброї







- Межі економічних районів
 Межі штатів
 Атланта Центри штатів
- Цифрами на карті позначено штати:
- 1 Вермонт
 - 2 Нью-Гемпшир
 - 3 Массачусетс
 - 4 Коннектикут
 - 5 Род-Айленд
 - 6 Нью-Джерсі
 - 7 Делавер
 - 8 Меріленд
 - 9 Федеральний округ Колумбія

ШТАТ ГАВАЇ
 Масштаб 1: 40 000 000

Гонолулу
 Кагулуї
 Піло
 Моноа 8 800
 Сіау 5 200
 Сіау 4 400
 Сіау 3 100

З М І С Т

Сторінки	Масштаби	Сторінки	Масштаби
1	ТИПИ КРАЇН СВІТУ 1:165 000 000		ЄВРОПА. 1:55 000 000
	ЄВРОПА. 1:55 000 000		ПОВІТРЯНИЙ ТРАНСПОРТ 1:240 000 000
	ДЕРЖАВНИЙ УСТРІЙ КРАЇН СВІТУ ... 1:165 000 000		ЄВРОПА. 1:55 000 000
	ЄВРОПА. 1:55 000 000	24	ЗОВНІШНЯ ТОРГІВЛЯ 1:120 000 000
2-3	ПОЛІТИЧНА КАРТА СВІТУ 1:85 000 000		ЄВРОПА. 1:55 000 000
	ЄВРОПА. 1:40 000 000	25	ВНУТРІШНІЙ ВАЛОВИЙ ПРОДУКТ .. 1:165 000 000
	ІСТОРИКО-ГЕОГРАФІЧНІ РЕГІОНИ		ЄВРОПА. 1:55 000 000
	СВІТУ 1:180 000 000		ТРАНСНАЦІОНАЛЬНІ КОРПОРАЦІЇ... 1:165 000 000
4	МОВНІ СІМ'Ї, ГРУПИ ТА НАРОДИ		ЄВРОПА. 1:55 000 000
	СВІТУ 1:120 000 000	26-27	ЕКОЛОГІЧНІ ПРОБЛЕМИ СВІТУ 1:85 000 000
	ОФІЦІЙНІ МОВИ 1:180 000 000		АРКТИКА. СКОРОЧЕННЯ ПЛОЩІ
5	РЕЛІГІЇ СВІТУ 1:165 000 000		КРИЖАНОГО ПОКРИВУ 1:80 000 000
	ПРИРОДНИЙ ПРИРІСТ НАСЕЛЕННЯ.		ЕМІСІЯ ВУГЛЕКИСЛОГО ГАЗУ. 1:180 000 000
	ТРИВАЛІСТЬ ЖИТТЯ 1:165 000 000		ЗАБРУДНЕННЯ ТЕРИТОРІЇ ЦЕЗІЄМ-137
	ЄВРОПА. 1:55 000 000		ПІСЛЯ АВАРІЇ НА ЧАЕС 1:20 000 000
6	РОЗСЕЛЕННЯ НАСЕЛЕННЯ 1:120 000 000	28	ВОЄННІ КОНФЛІКТИ У СВІТІ 1:165 000 000
	УРБАНІЗАЦІЯ НАСЕЛЕННЯ 1:120 000 000		ЄВРОПА. 1:55 000 000
7	ЗАЙНЯТІСТЬ НАСЕЛЕННЯ 1:165 000 000		ВІЙСЬКОВИЙ ПОТЕНЦІАЛ
	ЄВРОПА. 1:55 000 000		КРАЇН СВІТУ 1:165 000 000
	РІВЕНЬ СОЦІАЛЬНОГО РОЗВИТКУ		ЄВРОПА. 1:55 000 000
	КРАЇН. МІГРАЦІЇ НАСЕЛЕННЯ. 1:165 000 000	29	ПРОДОВОЛЬЧА ПРОБЛЕМА. 1:165 000 000
	ЄВРОПА. 1:55 000 000		ЄВРОПА. 1:55 000 000
8-9	ФІЗИЧНА КАРТА СВІТУ 1:85 000 000		ЕНЕРГЕТИЧНА ПРОБЛЕМА. 1:165 000 000
	ЄВРОПА. 1:40 000 000		ЄВРОПА. 1:55 000 000
10-11	МІНЕРАЛЬНО-СИРОВИННІ	30-31	ЄВРОПА. Економічна карта
	РЕСУРСИ СВІТУ 1:85 000 000		НАТО (Організація Північно-
	ЄВРОПА. 1:40 000 000		атлантичного договору) 1:120 000 000
12	ЗЕМЕЛЬНІ РЕСУРСИ СВІТУ 1:165 000 000		Європейський Союз (ЄС) 1:50 000 000
	ЄВРОПА. 1:55 000 000	32	НІМЕЧЧИНА. Економічна карта 1:4 500 000
	ЛІСОВІ РЕСУРСИ СВІТУ. 1:165 000 000		РАЙОН РЕЙН-РУР 1:2 000 000
	ЄВРОПА. 1:55 000 000	33	ВЕЛИКА БРИТАНІЯ. Економічна карта .. 1:5 000 000
13	ВОДНІ РЕСУРСИ СВІТУ 1:165 000 000	34	ФРАНЦІЯ. Економічна карта 1:4 500 000
	ЄВРОПА. 1:55 000 000		о.КОРСИКА 1:5 500 000
	РЕСУРСИ СВІТОВОГО ОКЕАНУ 1:200 000 000	35	ІТАЛІЯ. Економічна карта 1:4 500 000
14-15	РЕКРЕАЦІЙНІ РЕСУРСИ СВІТУ 1:85 000 000	36	ПОЛЬЩА. ЧЕХІЯ. СЛОВАЧЧИНА.
	ЄВРОПА. 1:40 000 000		Економічна карта 1:4 500 000
16	ПАЛИВНА ПРОМИСЛОВІСТЬ 1:165 000 000		РАЙОН ВЕРХНЯ СІЛЕЗІЯ 1:2 000 000
	ЄВРОПА. 1:55 000 000	37	БІЛОРУСЬ. ЕСТОНІЯ. ЛАТВІЯ.
	ЕЛЕКТРОЕНЕРГЕТИКА. 1:165 000 000		ЛИТВА. Економічна карта 1:4 500 000
	ЄВРОПА. 1:55 000 000	38-39	АЗІЯ. Економічна карта 1:35 000 000
17	ЧОРНА МЕТАЛУРГІЯ. 1:165 000 000		Міжнародні організації Азії 1:150 000 000
	ЄВРОПА. 1:55 000 000	40	КИТАЙ. Економічна карта 1:20 000 000
	КОЛЬОРОВА МЕТАЛУРГІЯ 1:165 000 000	41	ІНДІЯ. Економічна карта 1:13 000 000
	ЄВРОПА. 1:55 000 000	42	ЯПОНІЯ. Економічна карта 1:10 000 000
18	МАШИНОБУДУВАННЯ. 1:165 000 000		ОСТРОВИ НАНСЕЙ (РЮКІУ) 1:10 000 000
	ЄВРОПА. 1:55 000 000		"ДАЛЕКОСХІДНІ ТИГРИ". ТАЙВАНЬ.
	ХІМІЧНА ПРОМИСЛОВІСТЬ 1:165 000 000		Економічна карта 1:10 000 000
	ЄВРОПА. 1:55 000 000		КОРЕЯ ПІВДЕННА.
19	ЛІСОВА ТА ДЕРЕВООБРОБНА		Економічна карта 1:10 000 000
	ПРОМИСЛОВІСТЬ 1:165 000 000		СЯНГАН (ГОНКОНГ).
	ЄВРОПА. 1:55 000 000		Економічна карта 1:1 000 000
	ТЕКСТИЛЬНА ПРОМИСЛОВІСТЬ 1:165 000 000		СІНГАПУР.
	ЄВРОПА. 1:55 000 000		Економічна карта 1:1 000 000
20	ЗЕРНОВІ КУЛЬТУРИ. 1:165 000 000	43	АФРИКА. Економічна карта 1:35 000 000
	ЄВРОПА. 1:55 000 000		Міжнародні організації Африки 1:150 000 000
	ЦУКРОВІ КУЛЬТУРИ. 1:165 000 000	44	ЛАТИНСЬКА АМЕРИКА.
	ЄВРОПА. 1:55 000 000		Економічна карта 1:40 000 000
21	ОЛІЙНІ КУЛЬТУРИ. 1:165 000 000		МАЛІ АНТИЛЬСЬКІ ОСТРОВИ. 1:15 000 000
	ЄВРОПА. 1:55 000 000		Міжнародні організації
	ТВАРИНИЦТВО 1:165 000 000		Латинської Америки. 1:150 000 000
	ЄВРОПА. 1:55 000 000	45	КАНАДА. Економічна карта 1:20 000 000
22	АВТОМОБІЛЬНИЙ ТРАНСПОРТ 1:165 000 000	46-47	СПОЛУЧЕНІ ШТАТИ АМЕРИКИ.
	ЄВРОПА. 1:55 000 000		Економічна карта 1:10 500 000
	ЗАЛІЗНИЧНИЙ ТРАНСПОРТ 1:165 000 000		ШТАТ АЛЯСКА. 1:40 000 000
	ЄВРОПА. 1:55 000 000		ШТАТ ГАВАЇ 1:40 000 000
23	МОРСЬКИЙ ТА ВНУТРІШНІЙ	48	АВСТРАЛІЯ ТА КРАЇНИ ОКЕАНІЇ.
	ВОДНИЙ ТРАНСПОРТ 1:165 000 000		Економічна карта 1:45 000 000



Навчальні атласи, стінні та контурні карти з природознавства та географії
в магазинах «Атласи та карти»

Київ, вул. Попудренка, 54. Тел. (044) 292-31-24, 292-02-15, 498-29-70


Київ, Велика Васильківська вул., 69. Тел. (044) 537-06-18

КАРТОГРАФІЯ



Соціально-економічна географія світу

10
КЛАС



РЕКОМЕНДОВАНО МІНІСТЕРСТВОМ ОСВІТИ І НАУКИ УКРАЇНИ
(лист №1/11-20684 від 29.12.2014)

Атлас відповідає санітарному законодавству України
(висновок №05.03.02-04/25830 від 16.06.2015)

ДЕРЖАВНА СЛУЖБА УКРАЇНИ З ПИТАНЬ ГЕОДЕЗІЇ, КАРТОГРАФІЇ ТА КАДАСТРУ
ДЕРЖАВНЕ НАУКОВО-ВИРОБНИЧЕ ПІДПРИЄМСТВО "КАРТОГРАФІЯ"

вул. Попудренка, 54, м. Київ -94, 02094
Свідоцтво суб'єкта видавничої справи
ДК №398 від. 03.04.2001

Редактори: І.О. Європіна, В.В. Молочко
Упорядники: О.Я. Скуратович, Н.І. Чанцева
Рецензент: Б.П. Яценко
Технічний редактор С.М. Полторако
Дизайн обкладинки О.Ю. Андрющенка,
С.М. Сухенко

Формат 62x93/8 Умовн. друк. арк. 6,4
Зам. № 02821



вул. Данила Щербаківського, 4, м. Київ, 03190

©ДНВП "Картографія", 2003-2017
©Укргеодезкартографія, 2003

ISBN 978-617-670-873-5



9 786176 708735 >